

## **Сообщение о возможном установлении публичного сервитута (Республика Бурятия, Тункинский район)**

В соответствии с п. 3 статьи 39.42 Земельного кодекса Российской Федерации Министерство цифрового развития, связи и массовых коммуникаций Российской Федерации настоящим сообщает, что в целях строительства линейного сооружения связи «ТЕА следующего поколения» возможно установление публичного сервитута в отношении следующих земель и земельных участков:

03:20:080129, 03:20:080128, 03:20:080127, 03:20:660108, 03:20:650101, расположенных по адресу: Республика Бурятия, р-н Тункинский;

03:20:000000:4536, расположенного по адресу: Республика Бурятия, р-н Тункинский, СПК «Саянский»;

03:20:640101:19 (ЕЗП: 03:20:000000:119), расположенного по адресу: Республика Бурятия, р-н Тункинский, СПК «Саянский»;

03:20:720101:240, расположенного по адресу: Российская Федерация, Республика Бурятия, муниципальный район Тункинский, СПК «Саянский»;

03:20:720101:90, расположенного по адресу: Республика Бурятия, р-н Тункинский;

03:20:720101, 03:20:090101, расположенных по адресу: Республика Бурятия, р-н Тункинский;

03:20:720101:236, расположенного по адресу: Республика Бурятия, Тункинский р-н, СПК «Саянский»;

03:20:720101:99, расположенного по адресу: Республика Бурятия, р-н Тункинский;

03:20:000000:6861, расположенного по адресу: Республика Бурятия, р-н Тункинский;

03:20:000000:198, расположенного по адресу: Респ. Бурятия, р-н Тункинский;

03:20:000000:7917, расположенного по адресу: Российская Федерация, Республика Бурятия, муниципальный район Тункинский, сельское поселение Жемчуг, с. Жемчуг;

03:20:720104, расположенного по адресу: Республика Бурятия, р-н Тункинский;

03:20:720105:125 (ЕЗП: 03:20:000000:136), расположенного по адресу: Российская Федерация, Республика Бурятия, муниципальный район Тункинский;

03:20:720105:308, расположенного по адресу: Российская Федерация, Республика Бурятия, муниципальный район Тункинский, СПК им. Ленина;

03:20:720105:163, расположенного по адресу: Республика Бурятия, р-н Тункинский;

03:20:720105:296, расположенного по адресу: Российская Федерация, Республика Бурятия, Муниципальный район Тункинский, СПК им. Ленина;

03:20:330104, расположенного по адресу: Республика Бурятия, р-н Тункинский;

03:20:000000:7598, расположенного по адресу: Российская Федерация, Республика Бурятия, муниципальный район Тункинский, СПК им. Ленина;

03:20:000000:7909, расположенного по адресу: Российская Федерация, Республика Бурятия, муниципальный район Тункинский, сельское поселение Зун-Мурино;

03:20:720105:306, расположенного по адресу: Республика Бурятия, Тункинский, СПК им. Ленина;

03:20:720105:314, расположенного по адресу: Российская Федерация, Республика Бурятия, муниципальный район Тункинский, СПК им. Ленина;

03:20:720105:288, расположенного по адресу: Республика Бурятия, Тункинский р-н, СПК им. Ленина;

03:20:720105, 03:20:760101, расположенных по адресу: Республика Бурятия, р-н Тункинский;

03:20:000000:5100, расположенного по адресу: Республика Бурятия, р-н Тункинский, севернее с. Гужиры, поле подбычье;

03:20:000000:7955, расположенного по адресу: Российская Федерация, Республика Бурятия, муниципальный район Тункинский, СПК Маяк;

03:20:000000:5774, расположенного по адресу: Республика Бурятия, р-н Тункинский;

03:20:750101, 03:20:760102, 03:20:050104, 03:20:050105, 03:20:050107, 03:20:300101, расположенных по адресу: Республика Бурятия, р-н Тункинский;

03:20:000000:7908, расположенного по адресу: Российская Федерация, Республика Бурятия, муниципальный район Тункинский, сельское поселение Далахай;

03:20:750102:140, расположенного по адресу: Российская Федерация, Республика Бурятия, Муниципальный район Тункинский, сельское поселение Далахай, ОКХ «Маяк»;

03:20:750102, расположенного по адресу: Республика Бурятия, р-н Тункинский;

03:20:000000:137, расположенного по адресу: Российская Федерация, Республика Бурятия, муниципальный район Тункинский.

Обоснованием необходимости установления публичного сервитута является приказ от 22.07.2019 № 01/01/940-19 ПАО «Ростелеком» о реализации Инвестиционного проекта «Строительство ТЕА следующего поколения».

Заинтересованные лица могут ознакомиться с поступившим ходатайством об установлении публичного сервитута и прилагаемым к нему описанием местоположения границ публичного сервитута в Минцифры России по адресу: 123112, Москва, Пресненская наб., д. 10, стр. 2, IQ-квартал; администрациях МО «Тункинский район» Республики Бурятия по адресу: 671010, Республика Бурятия, Тункинский район, село Кырен, ул. Ленина, д. 107; МО сельское поселение «Далахай» Тункинского района Республики Бурятия по адресу: 671003, Республика Бурятия, Тункинский район, улус Далахай, ул. Ленина, д. 1; МО сельское поселение «Жемчуг» Тункинского района Республики Бурятия по адресу: Республика Бурятия, Тункинский район, с. Жемчуг, ул. 1-я Советская, д. 2; МО сельское поселение «Зун-Мурино» Тункинского района Республики Бурятия по адресу: Республика Бурятия, Тункинский район, п. Зун-Мурино, ул. Комарова, д. 2.

Подать заявления об учете прав на земельные участки можно по адресу Минцифры России (Москва, Пресненская наб., д. 10, стр. 2, IQ-квартал).

Срок подачи заявлений об учете прав на земельные участки, в отношении которых испрашивается публичный сервитут, составляет 15 (пятнадцать) дней

со дня опубликования данного сообщения (в соответствии с п. 8 ст. 39.42 Земельного кодекса Российской Федерации).

Время приема заинтересованных лиц для ознакомления с поступившим ходатайством об установлении публичного сервитута и подачи заявлений:

Понедельник – четверг: с 9:30 до 12:30 и с 14:00 до 17:00;

Пятница: с 9:30 до 12:30 и с 14:00 до 15:00.

Подробнее о порядке приема граждан можно узнать на сайте <https://digital.gov.ru/ru/appeals/personal/>.

Данная информация размещена на официальных сайтах Минцифры России (<https://digital.gov.ru/ru/>), администраций МО «Тункинский район» Республики Бурятия (<https://tunkinskiy.gosuslugi.ru/>), МО сельское поселение «Далахай» Тункинского района Республики Бурятия (<https://dalahay81.gosuslugi.ru/>), МО сельское поселение «Жемчуг» Тункинского района Республики Бурятия (<https://zhemchug-r81.gosweb.gosuslugi.ru/>), МО сельское поселение «Зун-Мурино» Тункинского района Республики Бурятия (<https://zun-murino.gosuslugi.ru/>).

## ГРАФИЧЕСКОЕ ОПИСАНИЕ

**местоположения границ населенных пунктов, территориальных зон, особо охраняемых природных территорий, зон с особыми условиями использования территории**

**Публичный сервитут для использования земель и земельных участков в целях строительства линейного сооружения связи "ТЕА следующего поколения"**

(наименование объекта, местоположение границ которого описано (далее - объект))

### Раздел 1

#### Сведения об объекте

№ п/п	Характеристики объекта	Описание характеристик
1	2	3
1.	Местоположение объекта	Республика Бурятия, район Тункинский
2.	Площадь объекта +/- величина погрешности определения площади (P +/- Дельта P)	375604 +/- 215 м <sup>2</sup>
3.	Иные характеристики объекта	Публичный сервитут для использования земель и земельных участков в целях строительства линейного сооружения связи "ТЕА следующего поколения". Сроком на 25 лет.

**Раздел 2****Сведения о местоположении границ объекта**

1. Система координат МСК-03, зона 2

2. Сведения о характерных точках границ объекта

Обозначение характерных точек границ	Координаты, м		Метод определения координат характерной точки	Средняя квадратическая погрешность положения характерной точки (Mt), м	Описание обозначения точки на местности (при наличии)
	X	Y			
1	2	3	4	5	6
1	516530.07	2210959.32	Аналитический метод	0.10	-
2	516543.16	2210999.21	Аналитический метод	0.10	-
3	516746.02	2210936.34	Аналитический метод	0.10	-
4	516883.20	2210893.13	Аналитический метод	0.10	-
5	516884.10	2210892.99	Аналитический метод	0.10	-
6	516884.68	2210893.05	Аналитический метод	0.10	-
7	516932.93	2210902.53	Аналитический метод	0.10	-
8	517070.17	2210851.79	Аналитический метод	0.10	-
9	517071.26	2210851.79	Аналитический метод	0.10	-
10	517072.33	2210851.79	Аналитический метод	0.10	-
11	517107.43	2210862.34	Аналитический метод	0.10	-
12	517150.88	2210856.08	Аналитический метод	0.10	-
13	517151.31	2210856.05	Аналитический метод	0.10	-
14	517154.30	2210858.83	Аналитический метод	0.10	-
15	517162.35	2210966.46	Аналитический метод	0.10	-
16	517196.51	2210963.48	Аналитический метод	0.10	-
17	517196.77	2210963.47	Аналитический метод	0.10	-
18	517199.73	2210965.97	Аналитический метод	0.10	-
19	517217.07	2211068.54	Аналитический метод	0.10	-
20	517255.83	2211293.74	Аналитический метод	0.10	-
21	517305.23	2211509.27	Аналитический метод	0.10	-
22	517305.26	2211509.46	Аналитический метод	0.10	-

2. Сведения о характерных точках границ объекта					
Обозначение характерных точек границ	Координаты, м		Метод определения координат характерной точки	Средняя квадратическая погрешность положения характерной точки (M <sub>t</sub> ), м	Описание обозначения точки на местности (при наличии)
	X	Y			
1	2	3	4	5	6
23	517337.79	2211710.00	Аналитический метод	0.10	-
24	517395.20	2212048.83	Аналитический метод	0.10	-
25	517395.23	2212049.09	Аналитический метод	0.10	-
26	517402.66	2212139.59	Аналитический метод	0.10	-
27	517549.88	2213159.11	Аналитический метод	0.10	-
28	517549.91	2213159.60	Аналитический метод	0.10	-
29	517549.37	2213189.37	Аналитический метод	0.10	-
30	517594.70	2213663.90	Аналитический метод	0.10	-
31	517641.83	2213760.22	Аналитический метод	0.10	-
32	517642.04	2213760.79	Аналитический метод	0.10	-
33	517658.07	2213822.67	Аналитический метод	0.10	-
34	517658.15	2213823.69	Аналитический метод	0.10	-
35	517589.79	2214598.81	Аналитический метод	0.10	-
36	517589.79	2214598.82	Аналитический метод	0.10	-
37	517513.41	2215424.26	Аналитический метод	0.10	-
38	517394.53	2216707.14	Аналитический метод	0.10	-
39	517310.90	2217624.50	Аналитический метод	0.10	-
40	517310.51	2217625.73	Аналитический метод	0.10	-
41	517310.17	2217626.21	Аналитический метод	0.10	-
42	517262.31	2217680.89	Аналитический метод	0.10	-
43	517262.22	2217680.98	Аналитический метод	0.10	-
44	517212.68	2217732.93	Аналитический метод	0.10	-
45	517188.00	2217797.09	Аналитический метод	0.10	-
46	517187.82	2217797.47	Аналитический метод	0.10	-
47	517150.57	2217864.32	Аналитический метод	0.10	-

2. Сведения о характерных точках границ объекта					
Обозначение характерных точек границ	Координаты, м		Метод определения координат характерной точки	Средняя квадратическая погрешность положения характерной точки (M <sub>t</sub> ), м	Описание обозначения точки на местности (при наличии)
	X	Y			
1	2	3	4	5	6
48	517150.55	2217864.36	Аналитический метод	0.10	-
49	517149.09	2217865.64	Аналитический метод	0.10	-
50	516996.74	2217928.16	Аналитический метод	0.10	-
51	516996.32	2217945.91	Аналитический метод	0.10	-
52	516996.29	2217946.31	Аналитический метод	0.10	-
53	516992.74	2217968.84	Аналитический метод	0.10	-
54	516993.33	2217995.98	Аналитический метод	0.10	-
55	516993.30	2217996.49	Аналитический метод	0.10	-
56	516990.00	2218018.26	Аналитический метод	0.10	-
57	516994.81	2218045.98	Аналитический метод	0.10	-
58	517003.54	2218070.55	Аналитический метод	0.10	-
59	517029.15	2218104.67	Аналитический метод	0.10	-
60	517064.20	2218110.74	Аналитический метод	0.10	-
61	517104.22	2218099.65	Аналитический метод	0.10	-
62	517148.03	2218065.51	Аналитический метод	0.10	-
63	517148.75	2218065.09	Аналитический метод	0.10	-
64	517195.05	2218046.43	Аналитический метод	0.10	-
65	517195.47	2218046.30	Аналитический метод	0.10	-
66	517257.09	2218031.41	Аналитический метод	0.10	-
67	517257.79	2218031.32	Аналитический метод	0.10	-
68	517258.91	2218031.54	Аналитический метод	0.10	-
69	517272.34	2218036.95	Аналитический метод	0.10	-
70	517274.21	2218040.00	Аналитический метод	0.10	-
71	517221.20	2218632.18	Аналитический метод	0.10	-
72	517201.74	2218849.02	Аналитический метод	0.10	-

2. Сведения о характерных точках границ объекта					
Обозначение характерных точек границ	Координаты, м		Метод определения координат характерной точки	Средняя квадратическая погрешность положения характерной точки (M <sub>t</sub> ), м	Описание обозначения точки на местности (при наличии)
	X	Y			
1	2	3	4	5	6
73	517196.33	2218967.87	Аналитический метод	0.10	-
74	517188.63	2219227.52	Аналитический метод	0.10	-
75	517191.22	2219253.24	Аналитический метод	0.10	-
76	517192.39	2219263.05	Аналитический метод	0.10	-
77	517192.26	2219264.35	Аналитический метод	0.10	-
78	517181.83	2219295.62	Аналитический метод	0.10	-
79	517181.58	2219296.17	Аналитический метод	0.10	-
80	517181.30	2219296.57	Аналитический метод	0.10	-
81	517166.49	2219314.69	Аналитический метод	0.10	-
82	517165.93	2219339.18	Аналитический метод	0.10	-
83	517186.33	2219389.08	Аналитический метод	0.10	-
84	517202.30	2219416.11	Аналитический метод	0.10	-
85	517202.39	2219416.28	Аналитический метод	0.10	-
86	517230.87	2219472.47	Аналитический метод	0.10	-
87	517230.94	2219475.03	Аналитический метод	0.10	-
88	517210.61	2219521.13	Аналитический метод	0.10	-
89	517207.89	2219556.04	Аналитический метод	0.10	-
90	517208.56	2219572.19	Аналитический метод	0.10	-
91	517208.56	2219572.28	Аналитический метод	0.10	-
92	517208.83	2219601.21	Аналитический метод	0.10	-
93	517215.68	2219637.51	Аналитический метод	0.10	-
94	517215.72	2219638.34	Аналитический метод	0.10	-
95	517211.93	2219678.57	Аналитический метод	0.10	-
96	517210.28	2219715.88	Аналитический метод	0.10	-
97	517215.60	2219737.06	Аналитический метод	0.10	-



2. Сведения о характерных точках границ объекта					
Обозначение характерных точек границ	Координаты, м		Метод определения координат характерной точки	Средняя квадратическая погрешность положения характерной точки (Mt), м	Описание обозначения точки на местности (при наличии)
	X	Y			
1	2	3	4	5	6
98	517215.69	2219737.95	Аналитический метод	0.10	-
99	517213.43	2219780.19	Аналитический метод	0.10	-
100	517213.28	2219780.96	Аналитический метод	0.10	-
101	517209.52	2219792.52	Аналитический метод	0.10	-
102	517213.47	2219835.59	Аналитический метод	0.10	-
103	517226.94	2219860.65	Аналитический метод	0.10	-
104	517227.25	2219861.51	Аналитический метод	0.10	-
105	517231.02	2219881.11	Аналитический метод	0.10	-
106	517231.02	2219881.14	Аналитический метод	0.10	-
107	517235.42	2219905.39	Аналитический метод	0.10	-
108	517236.72	2219910.26	Аналитический метод	0.10	-
109	517257.94	2219924.14	Аналитический метод	0.10	-
110	517259.16	2219925.76	Аналитический метод	0.10	-
111	517278.45	2219988.04	Аналитический метод	0.10	-
112	517285.14	2219997.73	Аналитический метод	0.10	-
113	517285.20	2219997.82	Аналитический метод	0.10	-
114	517331.28	2220070.02	Аналитический метод	0.10	-
115	517331.52	2220070.48	Аналитический метод	0.10	-
116	517336.15	2220081.58	Аналитический метод	0.10	-
117	517350.55	2220097.39	Аналитический метод	0.10	-
118	517372.11	2220107.84	Аналитический метод	0.10	-
119	517372.69	2220108.21	Аналитический метод	0.10	-
120	517387.84	2220120.52	Аналитический метод	0.10	-
121	517417.27	2220143.29	Аналитический метод	0.10	-
122	517417.28	2220143.30	Аналитический метод	0.10	-

2. Сведения о характерных точках границ объекта					
Обозначение характерных точек границ	Координаты, м		Метод определения координат характерной точки	Средняя квадратическая погрешность положения характерной точки (M <sub>t</sub> ), м	Описание обозначения точки на местности (при наличии)
	X	Y			
1	2	3	4	5	6
123	517436.20	2220158.10	Аналитический метод	0.10	-
124	517468.33	2220174.06	Аналитический метод	0.10	-
125	517469.98	2220176.44	Аналитический метод	0.10	-
126	517471.22	2220188.71	Аналитический метод	0.10	-
127	517480.07	2220226.47	Аналитический метод	0.10	-
128	517480.15	2220227.36	Аналитический метод	0.10	-
129	517477.23	2220269.60	Аналитический метод	0.10	-
130	517476.83	2220270.89	Аналитический метод	0.10	-
131	517476.63	2220271.19	Аналитический метод	0.10	-
132	517474.72	2220273.74	Аналитический метод	0.10	-
133	517472.78	2220274.91	Аналитический метод	0.10	-
134	517415.76	2220283.63	Аналитический метод	0.10	-
135	517415.43	2220283.66	Аналитический метод	0.10	-
136	517353.33	2220286.34	Аналитический метод	0.10	-
137	517353.32	2220286.34	Аналитический метод	0.10	-
138	517301.13	2220288.31	Аналитический метод	0.10	-
139	517301.08	2220288.31	Аналитический метод	0.10	-
140	517298.99	2220288.36	Аналитический метод	0.10	-
141	517298.78	2220323.82	Аналитический метод	0.10	-
142	517298.80	2220338.69	Аналитический метод	0.10	-
143	517299.58	2220357.88	Аналитический метод	0.10	-
144	517307.11	2220456.55	Аналитический метод	0.10	-
145	517307.12	2220456.59	Аналитический метод	0.10	-
146	517309.36	2220491.67	Аналитический метод	0.10	-
147	517309.36	2220491.77	Аналитический метод	0.10	-

2. Сведения о характерных точках границ объекта					
Обозначение характерных точек границ	Координаты, м		Метод определения координат характерной точки	Средняя квадратическая погрешность положения характерной точки (M <sub>t</sub> ), м	Описание обозначения точки на местности (при наличии)
	X	Y			
1	2	3	4	5	6
148	517310.58	2220531.45	Аналитический метод	0.10	-
149	517316.23	2220649.45	Аналитический метод	0.10	-
150	517316.23	2220649.47	Аналитический метод	0.10	-
151	517324.60	2220857.07	Аналитический метод	0.10	-
152	517324.60	2220857.13	Аналитический метод	0.10	-
153	517325.74	2220909.06	Аналитический метод	0.10	-
154	517329.95	2221048.22	Аналитический метод	0.10	-
155	517329.55	2221049.81	Аналитический метод	0.10	-
156	517327.23	2221051.30	Аналитический метод	0.10	-
157	517303.82	2221053.51	Аналитический метод	0.10	-
158	517304.67	2221071.37	Аналитический метод	0.10	-
159	517307.03	2221105.80	Аналитический метод	0.10	-
160	517307.03	2221105.91	Аналитический метод	0.10	-
161	517311.64	2221254.18	Аналитический метод	0.10	-
162	517321.76	2221431.79	Аналитический метод	0.10	-
163	517402.63	2222641.97	Аналитический метод	0.10	-
164	518672.47	2223744.21	Аналитический метод	0.10	-
165	518673.50	2223746.52	Аналитический метод	0.10	-
166	518673.18	2223765.54	Аналитический метод	0.10	-
167	518673.16	2223765.85	Аналитический метод	0.10	-
168	518670.26	2223789.82	Аналитический метод	0.10	-
169	518670.20	2223790.17	Аналитический метод	0.10	-
170	518666.46	2223805.56	Аналитический метод	0.10	-
171	518671.10	2223816.15	Аналитический метод	0.10	-
172	518697.33	2223820.18	Аналитический метод	0.10	-

2. Сведения о характерных точках границ объекта					
Обозначение характерных точек границ	Координаты, м		Метод определения координат характерной точки	Средняя квадратическая погрешность положения характерной точки (Mt), м	Описание обозначения точки на местности (при наличии)
	X	Y			
1	2	3	4	5	6
173	518717.46	2223810.27	Аналитический метод	0.10	-
174	518718.78	2223809.96	Аналитический метод	0.10	-
175	518720.08	2223810.26	Аналитический метод	0.10	-
176	518731.90	2223815.91	Аналитический метод	0.10	-
177	518744.83	2223820.28	Аналитический метод	0.10	-
178	518746.04	2223821.05	Аналитический метод	0.10	-
179	518785.99	2223862.67	Аналитический метод	0.10	-
180	518786.61	2223863.64	Аналитический метод	0.10	-
181	518801.88	2223902.23	Аналитический метод	0.10	-
182	518801.96	2223902.45	Аналитический метод	0.10	-
183	518812.56	2223936.80	Аналитический метод	0.10	-
184	518821.88	2223945.61	Аналитический метод	0.10	-
185	518827.30	2223947.84	Аналитический метод	0.10	-
186	518850.56	2223933.88	Аналитический метод	0.10	-
187	518851.33	2223933.55	Аналитический метод	0.10	-
188	518882.53	2223925.20	Аналитический метод	0.10	-
189	518883.30	2223925.10	Аналитический метод	0.10	-
190	518885.28	2223925.85	Аналитический метод	0.10	-
191	519004.01	2224030.31	Аналитический метод	0.10	-
192	519004.61	2224031.03	Аналитический метод	0.10	-
193	519493.99	2224857.38	Аналитический метод	0.10	-
194	519494.02	2224857.42	Аналитический метод	0.10	-
195	519583.91	2225014.78	Аналитический метод	0.10	-
196	519894.53	2225545.85	Аналитический метод	0.10	-
197	519937.98	2225545.92	Аналитический метод	0.10	-

2. Сведения о характерных точках границ объекта					
Обозначение характерных точек границ	Координаты, м		Метод определения координат характерной точки	Средняя квадратическая погрешность положения характерной точки (Mt), м	Описание обозначения точки на местности (при наличии)
	X	Y			
1	2	3	4	5	6
198	519940.55	2225547.40	Аналитический метод	0.10	-
199	520026.74	2225693.18	Аналитический метод	0.10	-
200	520026.75	2225693.18	Аналитический метод	0.10	-
201	520461.84	2226433.45	Аналитический метод	0.10	-
202	520462.21	2226435.47	Аналитический метод	0.10	-
203	520060.17	2228806.52	Аналитический метод	0.10	-
204	520050.77	2228871.14	Аналитический метод	0.10	-
205	520050.40	2228872.21	Аналитический метод	0.10	-
206	520048.05	2228873.70	Аналитический метод	0.10	-
207	520031.59	2228875.07	Аналитический метод	0.10	-
208	520016.36	2228877.60	Аналитический метод	0.10	-
209	519970.09	2229166.35	Аналитический метод	0.10	-
210	519970.09	2229166.38	Аналитический метод	0.10	-
211	519945.47	2229309.78	Аналитический метод	0.10	-
212	519866.60	2229767.46	Аналитический метод	0.10	-
213	519926.88	2230122.06	Аналитический метод	0.10	-
214	519943.03	2230128.29	Аналитический метод	0.10	-
215	519957.21	2230132.04	Аналитический метод	0.10	-
216	519958.85	2230133.15	Аналитический метод	0.10	-
217	519974.78	2230154.50	Аналитический метод	0.10	-
218	519974.85	2230154.60	Аналитический метод	0.10	-
219	519991.09	2230178.40	Аналитический метод	0.10	-
220	520017.63	2230214.84	Аналитический метод	0.10	-
221	520018.20	2230216.69	Аналитический метод	0.10	-
222	520017.43	2230242.96	Аналитический метод	0.10	-

2. Сведения о характерных точках границ объекта					
Обозначение характерных точек границ	Координаты, м		Метод определения координат характерной точки	Средняя квадратическая погрешность положения характерной точки (M <sub>t</sub> ), м	Описание обозначения точки на местности (при наличии)
	X	Y			
1	2	3	4	5	6
223	520018.46	2230260.59	Аналитический метод	0.10	-
224	520023.39	2230292.85	Аналитический метод	0.10	-
225	520030.98	2230315.93	Аналитический метод	0.10	-
226	520045.23	2230352.29	Аналитический метод	0.10	-
227	520055.60	2230373.17	Аналитический метод	0.10	-
228	520070.65	2230390.85	Аналитический метод	0.10	-
229	520071.04	2230391.45	Аналитический метод	0.10	-
230	520080.31	2230409.94	Аналитический метод	0.10	-
231	520080.60	2230411.71	Аналитический метод	0.10	-
232	520075.18	2230449.77	Аналитический метод	0.10	-
233	520079.56	2230473.92	Аналитический метод	0.10	-
234	520079.33	2230475.72	Аналитический метод	0.10	-
235	520074.76	2230485.52	Аналитический метод	0.10	-
236	520074.54	2230491.82	Аналитический метод	0.10	-
237	520074.31	2230492.88	Аналитический метод	0.10	-
238	520068.47	2230506.67	Аналитический метод	0.10	-
239	520065.61	2230521.59	Аналитический метод	0.10	-
240	520072.53	2230544.47	Аналитический метод	0.10	-
241	520072.64	2230544.98	Аналитический метод	0.10	-
242	520074.26	2230558.40	Аналитический метод	0.10	-
243	520074.09	2230559.83	Аналитический метод	0.10	-
244	520064.98	2230583.73	Аналитический метод	0.10	-
245	520066.28	2230606.49	Аналитический метод	0.10	-
246	520074.57	2230631.70	Аналитический метод	0.10	-
247	520079.10	2230641.74	Аналитический метод	0.10	-

2. Сведения о характерных точках границ объекта					
Обозначение характерных точек границ	Координаты, м		Метод определения координат характерной точки	Средняя квадратическая погрешность положения характерной точки (M <sub>t</sub> ), м	Описание обозначения точки на местности (при наличии)
	X	Y			
1	2	3	4	5	6
248	520085.91	2230654.94	Аналитический метод	0.10	-
249	520102.94	2230677.43	Аналитический метод	0.10	-
250	520138.08	2230707.77	Аналитический метод	0.10	-
251	520138.29	2230707.97	Аналитический метод	0.10	-
252	520165.11	2230736.13	Аналитический метод	0.10	-
253	520165.54	2230739.70	Аналитический метод	0.10	-
254	520165.43	2230739.88	Аналитический метод	0.10	-
255	520148.08	2230765.53	Аналитический метод	0.10	-
256	520147.12	2230766.44	Аналитический метод	0.10	-
257	520133.18	2230774.65	Аналитический метод	0.10	-
258	520132.26	2230780.56	Аналитический метод	0.10	-
259	520131.89	2230781.60	Аналитический метод	0.10	-
260	520131.29	2230782.34	Аналитический метод	0.10	-
261	520118.79	2230793.52	Аналитический метод	0.10	-
262	520112.45	2230800.52	Аналитический метод	0.10	-
263	520108.71	2230809.88	Аналитический метод	0.10	-
264	520108.52	2230810.27	Аналитический метод	0.10	-
265	520107.78	2230811.13	Аналитический метод	0.10	-
266	520089.37	2230825.64	Аналитический метод	0.10	-
267	520089.21	2230825.76	Аналитический метод	0.10	-
268	520052.04	2230851.30	Аналитический метод	0.10	-
269	520074.66	2231005.85	Аналитический метод	0.10	-
270	520249.16	2232028.56	Аналитический метод	0.10	-
271	520475.35	2232414.25	Аналитический метод	0.10	-
272	520517.52	2232407.60	Аналитический метод	0.10	-

2. Сведения о характерных точках границ объекта					
Обозначение характерных точек границ	Координаты, м		Метод определения координат характерной точки	Средняя квадратическая погрешность положения характерной точки (Mt), м	Описание обозначения точки на местности (при наличии)
	X	Y			
1	2	3	4	5	6
273	520517.98	2232407.56	Аналитический метод	0.10	-
274	520520.90	2232409.87	Аналитический метод	0.10	-
275	520537.45	2232479.75	Аналитический метод	0.10	-
276	520558.21	2232556.16	Аналитический метод	0.10	-
277	520558.24	2232556.31	Аналитический метод	0.10	-
278	520595.04	2232725.76	Аналитический метод	0.10	-
279	520595.06	2232725.85	Аналитический метод	0.10	-
280	520602.27	2232765.20	Аналитический метод	0.10	-
281	520602.29	2232765.30	Аналитический метод	0.10	-
282	520607.94	2232803.13	Аналитический метод	0.10	-
283	520607.97	2232803.60	Аналитический метод	0.10	-
284	520607.63	2232839.18	Аналитический метод	0.10	-
285	520615.54	2232924.93	Аналитический метод	0.10	-
286	520633.24	2233010.39	Аналитический метод	0.10	-
287	520633.26	2233010.48	Аналитический метод	0.10	-
288	520639.05	2233043.39	Аналитический метод	0.10	-
289	520639.08	2233043.61	Аналитический метод	0.10	-
290	520645.54	2233108.19	Аналитический метод	0.10	-
291	520645.55	2233108.31	Аналитический метод	0.10	-
292	520650.93	2233197.46	Аналитический метод	0.10	-
293	520652.73	2233221.05	Аналитический метод	0.10	-
294	520659.21	2233267.74	Аналитический метод	0.10	-
295	520667.83	2233300.77	Аналитический метод	0.10	-
296	520680.27	2233340.28	Аналитический метод	0.10	-
297	520685.22	2233349.44	Аналитический метод	0.10	-



2. Сведения о характерных точках границ объекта					
Обозначение характерных точек границ	Координаты, м		Метод определения координат характерной точки	Средняя квадратическая погрешность положения характерной точки (M <sub>t</sub> ), м	Описание обозначения точки на местности (при наличии)
	X	Y			
1	2	3	4	5	6
298	520685.42	2233349.90	Аналитический метод	0.10	-
299	520696.99	2233384.08	Аналитический метод	0.10	-
300	520697.14	2233384.76	Аналитический метод	0.10	-
301	520698.75	2233401.55	Аналитический метод	0.10	-
302	520702.17	2233436.60	Аналитический метод	0.10	-
303	520718.26	2233501.95	Аналитический метод	0.10	-
304	520737.11	2233578.05	Аналитический метод	0.10	-
305	520749.42	2233613.33	Аналитический метод	0.10	-
306	520749.42	2233613.35	Аналитический метод	0.10	-
307	520766.72	2233664.00	Аналитический метод	0.10	-
308	520766.77	2233664.16	Аналитический метод	0.10	-
309	520770.95	2233679.03	Аналитический метод	0.10	-
310	520771.04	2233679.46	Аналитический метод	0.10	-
311	520776.24	2233719.41	Аналитический метод	0.10	-
312	520788.90	2233789.22	Аналитический метод	0.10	-
313	520797.43	2233823.58	Аналитический метод	0.10	-
314	520797.48	2233823.78	Аналитический метод	0.10	-
315	520807.36	2233879.58	Аналитический метод	0.10	-
316	520832.05	2233936.44	Аналитический метод	0.10	-
317	520854.13	2233983.05	Аналитический метод	0.10	-
318	520854.32	2233983.55	Аналитический метод	0.10	-
319	520883.14	2234090.35	Аналитический метод	0.10	-
320	520883.22	2234090.76	Аналитический метод	0.10	-
321	520891.66	2234158.71	Аналитический метод	0.10	-
322	520922.09	2234292.09	Аналитический метод	0.10	-

2. Сведения о характерных точках границ объекта					
Обозначение характерных точек границ	Координаты, м		Метод определения координат характерной точки	Средняя квадратическая погрешность положения характерной точки (Mt), м	Описание обозначения точки на местности (при наличии)
	X	Y			
1	2	3	4	5	6
323	520945.41	2234350.91	Аналитический метод	0.10	-
324	520945.47	2234351.06	Аналитический метод	0.10	-
325	520987.03	2234474.55	Аналитический метод	0.10	-
326	520987.06	2234474.65	Аналитический метод	0.10	-
327	521007.06	2234542.52	Аналитический метод	0.10	-
328	521033.02	2234608.35	Аналитический метод	0.10	-
329	521059.04	2234660.17	Аналитический метод	0.10	-
330	521094.63	2234726.43	Аналитический метод	0.10	-
331	521103.28	2234734.56	Аналитический метод	0.10	-
332	521116.54	2234734.47	Аналитический метод	0.10	-
333	521116.56	2234734.47	Аналитический метод	0.10	-
334	521119.47	2234736.72	Аналитический метод	0.10	-
335	521122.96	2234750.23	Аналитический метод	0.10	-
336	521167.03	2234812.40	Аналитический метод	0.10	-
337	521219.08	2234879.05	Аналитический метод	0.10	-
338	521219.32	2234879.40	Аналитический метод	0.10	-
339	521246.10	2234926.30	Аналитический метод	0.10	-
340	521284.83	2234952.77	Аналитический метод	0.10	-
341	521286.02	2234954.44	Аналитический метод	0.10	-
342	521294.04	2234983.23	Аналитический метод	0.10	-
343	521326.67	2235031.56	Аналитический метод	0.10	-
344	521326.80	2235031.78	Аналитический метод	0.10	-
345	521359.34	2235090.27	Аналитический метод	0.10	-
346	521359.67	2235091.16	Аналитический метод	0.10	-
347	521367.62	2235132.10	Аналитический метод	0.10	-

2. Сведения о характерных точках границ объекта					
Обозначение характерных точек границ	Координаты, м		Метод определения координат характерной точки	Средняя квадратическая погрешность положения характерной точки (M <sub>t</sub> ), м	Описание обозначения точки на местности (при наличии)
	X	Y			
1	2	3	4	5	6
348	521385.08	2235176.82	Аналитический метод	0.10	-
349	521385.14	2235177.01	Аналитический метод	0.10	-
350	521439.05	2235347.42	Аналитический метод	0.10	-
351	521466.48	2235429.85	Аналитический метод	0.10	-
352	521494.73	2235504.23	Аналитический метод	0.10	-
353	521494.78	2235504.38	Аналитический метод	0.10	-
354	521524.21	2235596.67	Аналитический метод	0.10	-
355	521566.79	2235718.17	Аналитический метод	0.10	-
356	521566.84	2235718.31	Аналитический метод	0.10	-
357	521595.67	2235815.51	Аналитический метод	0.10	-
358	521617.38	2235866.49	Аналитический метод	0.10	-
359	521617.54	2235866.98	Аналитический метод	0.10	-
360	521633.78	2235936.58	Аналитический метод	0.10	-
361	521654.58	2235995.49	Аналитический метод	0.10	-
362	521654.60	2235995.56	Аналитический метод	0.10	-
363	521675.73	2236059.79	Аналитический метод	0.10	-
364	521695.25	2236102.88	Аналитический метод	0.10	-
365	521695.31	2236103.03	Аналитический метод	0.10	-
366	521696.90	2236107.10	Аналитический метод	0.10	-
367	521706.67	2236101.42	Аналитический метод	0.10	-
368	521728.37	2236045.04	Аналитический метод	0.10	-
369	521728.68	2236044.45	Аналитический метод	0.10	-
370	521746.43	2236017.91	Аналитический метод	0.10	-
371	521805.23	2235927.87	Аналитический метод	0.10	-
372	521818.34	2235891.48	Аналитический метод	0.10	-

2. Сведения о характерных точках границ объекта					
Обозначение характерных точек границ	Координаты, м		Метод определения координат характерной точки	Средняя квадратическая погрешность положения характерной точки (M <sub>t</sub> ), м	Описание обозначения точки на местности (при наличии)
	X	Y			
1	2	3	4	5	6
373	521818.96	2235890.46	Аналитический метод	0.10	-
374	521841.37	2235866.23	Аналитический метод	0.10	-
375	521892.47	2235745.39	Аналитический метод	0.10	-
376	521893.20	2235744.36	Аналитический метод	0.10	-
377	521941.72	2235699.58	Аналитический метод	0.10	-
378	521983.90	2235606.22	Аналитический метод	0.10	-
379	521984.19	2235605.71	Аналитический метод	0.10	-
380	522028.67	2235543.57	Аналитический метод	0.10	-
381	522156.19	2235319.11	Аналитический метод	0.10	-
382	522156.43	2235318.76	Аналитический метод	0.10	-
383	522229.25	2235224.38	Аналитический метод	0.10	-
384	522229.33	2235224.27	Аналитический метод	0.10	-
385	522757.69	2234599.92	Аналитический метод	0.10	-
386	522759.98	2234598.86	Аналитический метод	0.10	-
387	522762.57	2234600.34	Аналитический метод	0.10	-
388	522933.82	2234891.84	Аналитический метод	0.10	-
389	523101.31	2235174.73	Аналитический метод	0.10	-
390	523101.34	2235174.78	Аналитический метод	0.10	-
391	523252.21	2235440.68	Аналитический метод	0.10	-
392	523252.27	2235440.78	Аналитический метод	0.10	-
393	523379.83	2235687.39	Аналитический метод	0.10	-
394	523580.28	2236057.96	Аналитический метод	0.10	-
395	523580.29	2236057.97	Аналитический метод	0.10	-
396	523952.14	2236753.54	Аналитический метод	0.10	-
397	523952.15	2236753.57	Аналитический метод	0.10	-

2. Сведения о характерных точках границ объекта					
Обозначение характерных точек границ	Координаты, м		Метод определения координат характерной точки	Средняя квадратическая погрешность положения характерной точки (M <sub>t</sub> ), м	Описание обозначения точки на местности (при наличии)
	X	Y			
1	2	3	4	5	6
398	524070.05	2236980.63	Аналитический метод	0.10	-
399	524070.07	2236980.67	Аналитический метод	0.10	-
400	524174.00	2237187.80	Аналитический метод	0.10	-
401	524287.04	2237395.51	Аналитический метод	0.10	-
402	524347.57	2237504.25	Аналитический метод	0.10	-
403	524351.84	2237510.81	Аналитический метод	0.10	-
404	524352.32	2237512.57	Аналитический метод	0.10	-
405	524349.06	2237588.59	Аналитический метод	0.10	-
406	524353.08	2237594.06	Аналитический метод	0.10	-
407	524394.52	2237602.43	Аналитический метод	0.10	-
408	524625.73	2237648.51	Аналитический метод	0.10	-
409	525111.48	2237745.06	Аналитический метод	0.10	-
410	525113.13	2237746.00	Аналитический метод	0.10	-
411	525248.43	2237897.15	Аналитический метод	0.10	-
412	525644.90	2238138.42	Аналитический метод	0.10	-
413	525749.33	2238200.51	Аналитический метод	0.10	-
414	525749.76	2238200.82	Аналитический метод	0.10	-
415	525760.08	2238209.76	Аналитический метод	0.10	-
416	525761.09	2238211.68	Аналитический метод	0.10	-
417	525784.30	2238407.90	Аналитический метод	0.10	-
418	525896.74	2238497.68	Аналитический метод	0.10	-
419	526056.39	2238603.40	Аналитический метод	0.10	-
420	526121.32	2238632.55	Аналитический метод	0.10	-
421	526208.33	2238656.70	Аналитический метод	0.10	-
422	526301.59	2238678.35	Аналитический метод	0.10	-

2. Сведения о характерных точках границ объекта					
Обозначение характерных точек границ	Координаты, м		Метод определения координат характерной точки	Средняя квадратическая погрешность положения характерной точки (M <sub>t</sub> ), м	Описание обозначения точки на местности (при наличии)
	X	Y			
1	2	3	4	5	6
423	526382.11	2238691.86	Аналитический метод	0.10	-
424	526421.80	2238691.68	Аналитический метод	0.10	-
425	526475.00	2238687.80	Аналитический метод	0.10	-
426	526475.22	2238687.79	Аналитический метод	0.10	-
427	526475.45	2238687.80	Аналитический метод	0.10	-
428	526505.37	2238690.08	Аналитический метод	0.10	-
429	526505.75	2238690.13	Аналитический метод	0.10	-
430	526583.58	2238706.25	Аналитический метод	0.10	-
431	526636.05	2238716.38	Аналитический метод	0.10	-
432	526636.50	2238716.50	Аналитический метод	0.10	-
433	526665.29	2238726.91	Аналитический метод	0.10	-
434	526665.73	2238727.11	Аналитический метод	0.10	-
435	526707.26	2238750.11	Аналитический метод	0.10	-
436	526768.33	2238775.72	Аналитический метод	0.10	-
437	526842.08	2238805.47	Аналитический метод	0.10	-
438	526892.94	2238823.72	Аналитический метод	0.10	-
439	526893.09	2238823.78	Аналитический метод	0.10	-
440	526917.77	2238834.19	Аналитический метод	0.10	-
441	526918.11	2238834.36	Аналитический метод	0.10	-
442	526937.34	2238845.51	Аналитический метод	0.10	-
443	526958.79	2238858.00	Аналитический метод	0.10	-
444	526974.86	2238862.66	Аналитический метод	0.10	-
445	527011.64	2238869.41	Аналитический метод	0.10	-
446	527011.79	2238869.44	Аналитический метод	0.10	-
447	527070.73	2238883.30	Аналитический метод	0.10	-

2. Сведения о характерных точках границ объекта					
Обозначение характерных точек границ	Координаты, м		Метод определения координат характерной точки	Средняя квадратическая погрешность положения характерной точки (M <sub>t</sub> ), м	Описание обозначения точки на местности (при наличии)
	X	Y			
1	2	3	4	5	6
448	527070.80	2238883.32	Аналитический метод	0.10	-
449	527112.02	2238894.14	Аналитический метод	0.10	-
450	527330.32	2238928.50	Аналитический метод	0.10	-
451	527330.90	2238928.65	Аналитический метод	0.10	-
452	527357.50	2238938.56	Аналитический метод	0.10	-
453	527373.78	2238939.66	Аналитический метод	0.10	-
454	527444.91	2238935.00	Аналитический метод	0.10	-
455	527445.10	2238934.99	Аналитический метод	0.10	-
456	527445.14	2238934.99	Аналитический метод	0.10	-
457	527501.31	2238935.60	Аналитический метод	0.10	-
458	527524.93	2238933.82	Аналитический метод	0.10	-
459	527542.16	2238929.25	Аналитический метод	0.10	-
460	527542.93	2238929.15	Аналитический метод	0.10	-
461	527543.18	2238929.16	Аналитический метод	0.10	-
462	527610.94	2238934.67	Аналитический метод	0.10	-
463	527686.40	2238934.40	Аналитический метод	0.10	-
464	528292.02	2238636.92	Аналитический метод	0.10	-
465	528293.34	2238636.61	Аналитический метод	0.10	-
466	528296.21	2238638.72	Аналитический метод	0.10	-
467	528330.48	2238749.09	Аналитический метод	0.10	-
468	528411.69	2238909.18	Аналитический метод	0.10	-
469	528607.77	2238970.72	Аналитический метод	0.10	-
470	528897.71	2239046.13	Аналитический метод	0.10	-
471	528897.75	2239046.14	Аналитический метод	0.10	-
472	528965.69	2239064.78	Аналитический метод	0.10	-

2. Сведения о характерных точках границ объекта					
Обозначение характерных точек границ	Координаты, м		Метод определения координат характерной точки	Средняя квадратическая погрешность положения характерной точки (M <sub>t</sub> ), м	Описание обозначения точки на местности (при наличии)
	X	Y			
1	2	3	4	5	6
473	528965.78	2239064.81	Аналитический метод	0.10	-
474	529002.79	2239076.26	Аналитический метод	0.10	-
475	529095.86	2239088.65	Аналитический метод	0.10	-
476	529098.20	2239090.39	Аналитический метод	0.10	-
477	529167.38	2239244.35	Аналитический метод	0.10	-
478	529378.54	2239666.22	Аналитический метод	0.10	-
479	529378.78	2239666.92	Аналитический метод	0.10	-
480	529448.23	2239985.39	Аналитический метод	0.10	-
481	529448.28	2239985.66	Аналитический метод	0.10	-
482	529497.04	2240372.87	Аналитический метод	0.10	-
483	529497.06	2240373.33	Аналитический метод	0.10	-
484	529492.32	2240527.84	Аналитический метод	0.10	-
485	529517.64	2240840.25	Аналитический метод	0.10	-
486	529625.52	2241338.78	Аналитический метод	0.10	-
487	529625.53	2241338.79	Аналитический метод	0.10	-
488	529852.23	2242398.84	Аналитический метод	0.10	-
489	530042.28	2243184.29	Аналитический метод	0.10	-
490	530286.65	2243460.40	Аналитический метод	0.10	-
491	530286.86	2243460.67	Аналитический метод	0.10	-
492	530320.07	2243508.10	Аналитический метод	0.10	-
493	530320.48	2243508.93	Аналитический метод	0.10	-
494	530368.23	2243662.88	Аналитический метод	0.10	-
495	530368.25	2243662.94	Аналитический метод	0.10	-
496	530444.40	2243928.23	Аналитический метод	0.10	-
497	530532.50	2244027.99	Аналитический метод	0.10	-



2. Сведения о характерных точках границ объекта					
Обозначение характерных точек границ	Координаты, м		Метод определения координат характерной точки	Средняя квадратическая погрешность положения характерной точки (M <sub>t</sub> ), м	Описание обозначения точки на местности (при наличии)
	X	Y			
1	2	3	4	5	6
498	530533.03	2244028.85	Аналитический метод	0.10	-
499	530550.05	2244070.97	Аналитический метод	0.10	-
500	530569.04	2244085.95	Аналитический метод	0.10	-
501	530898.03	2244029.74	Аналитический метод	0.10	-
502	530898.15	2244029.72	Аналитический метод	0.10	-
503	530930.20	2244025.62	Аналитический метод	0.10	-
504	530930.56	2244025.59	Аналитический метод	0.10	-
505	530956.37	2244025.41	Аналитический метод	0.10	-
506	530956.39	2244025.41	Аналитический метод	0.10	-
507	530956.53	2244025.42	Аналитический метод	0.10	-
508	530985.09	2244026.74	Аналитический метод	0.10	-
509	531018.07	2244022.56	Аналитический метод	0.10	-
510	531040.61	2244017.50	Аналитический метод	0.10	-
511	531088.46	2243997.66	Аналитический метод	0.10	-
512	531089.61	2243997.43	Аналитический метод	0.10	-
513	531091.39	2243998.02	Аналитический метод	0.10	-
514	531116.90	2244016.76	Аналитический метод	0.10	-
515	531134.79	2244028.63	Аналитический метод	0.10	-
516	531155.18	2244038.47	Аналитический метод	0.10	-
517	531174.85	2244044.34	Аналитический метод	0.10	-
518	531193.41	2244049.67	Аналитический метод	0.10	-
519	531193.78	2244049.80	Аналитический метод	0.10	-
520	531205.34	2244054.85	Аналитический метод	0.10	-
521	531206.27	2244055.49	Аналитический метод	0.10	-
522	531214.38	2244063.64	Аналитический метод	0.10	-

2. Сведения о характерных точках границ объекта					
Обозначение характерных точек границ	Координаты, м		Метод определения координат характерной точки	Средняя квадратическая погрешность положения характерной точки (M <sub>t</sub> ), м	Описание обозначения точки на местности (при наличии)
	X	Y			
1	2	3	4	5	6
523	531214.69	2244064.01	Аналитический метод	0.10	-
524	531224.47	2244077.68	Аналитический метод	0.10	-
525	531224.50	2244077.71	Аналитический метод	0.10	-
526	531240.72	2244101.04	Аналитический метод	0.10	-
527	531240.72	2244101.05	Аналитический метод	0.10	-
528	531273.32	2244148.39	Аналитический метод	0.10	-
529	531296.26	2244177.58	Аналитический метод	0.10	-
530	531333.81	2244225.49	Аналитический метод	0.10	-
531	531333.82	2244225.50	Аналитический метод	0.10	-
532	531359.04	2244257.94	Аналитический метод	0.10	-
533	531359.07	2244257.99	Аналитический метод	0.10	-
534	531407.46	2244322.67	Аналитический метод	0.10	-
535	531430.76	2244350.32	Аналитический метод	0.10	-
536	531446.01	2244365.55	Аналитический метод	0.10	-
537	531446.11	2244365.65	Аналитический метод	0.10	-
538	531478.88	2244401.61	Аналитический метод	0.10	-
539	531496.76	2244420.86	Аналитический метод	0.10	-
540	531496.91	2244421.04	Аналитический метод	0.10	-
541	531511.02	2244438.78	Аналитический метод	0.10	-
542	531511.21	2244439.04	Аналитический метод	0.10	-
543	531521.99	2244456.09	Аналитический метод	0.10	-
544	531522.18	2244456.45	Аналитический метод	0.10	-
545	531535.06	2244484.72	Аналитический метод	0.10	-
546	531547.37	2244503.25	Аналитический метод	0.10	-
547	531571.01	2244529.75	Аналитический метод	0.10	-

2. Сведения о характерных точках границ объекта					
Обозначение характерных точек границ	Координаты, м		Метод определения координат характерной точки	Средняя квадратическая погрешность положения характерной точки (M <sub>t</sub> ), м	Описание обозначения точки на местности (при наличии)
	X	Y			
1	2	3	4	5	6
548	531571.19	2244529.96	Аналитический метод	0.10	-
549	531588.63	2244553.63	Аналитический метод	0.10	-
550	531588.76	2244553.83	Аналитический метод	0.10	-
551	531599.53	2244571.22	Аналитический метод	0.10	-
552	531599.68	2244571.48	Аналитический метод	0.10	-
553	531606.01	2244584.38	Аналитический метод	0.10	-
554	531606.28	2244585.29	Аналитический метод	0.10	-
555	531609.26	2244606.61	Аналитический метод	0.10	-
556	531609.29	2244606.87	Аналитический метод	0.10	-
557	531610.59	2244632.98	Аналитический метод	0.10	-
558	531614.17	2244655.33	Аналитический метод	0.10	-
559	531619.32	2244670.42	Аналитический метод	0.10	-
560	531636.28	2244700.32	Аналитический метод	0.10	-
561	531636.33	2244700.41	Аналитический метод	0.10	-
562	531654.55	2244735.19	Аналитический метод	0.10	-
563	531654.57	2244735.23	Аналитический метод	0.10	-
564	531674.53	2244774.58	Аналитический метод	0.10	-
565	531687.95	2244799.18	Аналитический метод	0.10	-
566	531688.01	2244799.29	Аналитический метод	0.10	-
567	531705.66	2244835.37	Аналитический метод	0.10	-
568	531724.43	2244873.66	Аналитический метод	0.10	-
569	531724.50	2244873.83	Аналитический метод	0.10	-
570	531732.71	2244893.63	Аналитический метод	0.10	-
571	531732.82	2244893.92	Аналитический метод	0.10	-
572	531737.81	2244910.62	Аналитический метод	0.10	-

2. Сведения о характерных точках границ объекта					
Обозначение характерных точек границ	Координаты, м		Метод определения координат характерной точки	Средняя квадратическая погрешность положения характерной точки (M <sub>t</sub> ), м	Описание обозначения точки на местности (при наличии)
	X	Y			
1	2	3	4	5	6
573	531737.86	2244910.83	Аналитический метод	0.10	-
574	531742.51	2244931.73	Аналитический метод	0.10	-
575	531742.57	2244932.11	Аналитический метод	0.10	-
576	531744.22	2244950.38	Аналитический метод	0.10	-
577	531744.23	2244950.63	Аналитический метод	0.10	-
578	531744.53	2244990.22	Аналитический метод	0.10	-
579	531744.53	2244990.27	Аналитический метод	0.10	-
580	531743.91	2245051.28	Аналитический метод	0.10	-
581	531744.20	2245092.69	Аналитический метод	0.10	-
582	531744.17	2245093.16	Аналитический метод	0.10	-
583	531740.26	2245118.80	Аналитический метод	0.10	-
584	531736.56	2245159.25	Аналитический метод	0.10	-
585	531736.56	2245159.29	Аналитический метод	0.10	-
586	531733.77	2245185.39	Аналитический метод	0.10	-
587	531732.85	2245211.97	Аналитический метод	0.10	-
588	531732.85	2245212.06	Аналитический метод	0.10	-
589	531730.25	2245251.00	Аналитический метод	0.10	-
590	531730.00	2245283.40	Аналитический метод	0.10	-
591	531731.47	2245294.58	Аналитический метод	0.10	-
592	531735.24	2245302.55	Аналитический метод	0.10	-
593	531744.05	2245310.86	Аналитический метод	0.10	-
594	531744.95	2245312.57	Аналитический метод	0.10	-
595	531751.77	2245354.88	Аналитический метод	0.10	-
596	531766.99	2245448.29	Аналитический метод	0.10	-
597	531784.24	2245551.52	Аналитический метод	0.10	-

2. Сведения о характерных точках границ объекта					
Обозначение характерных точек границ	Координаты, м		Метод определения координат характерной точки	Средняя квадратическая погрешность положения характерной точки (M <sub>t</sub> ), м	Описание обозначения точки на местности (при наличии)
	X	Y			
1	2	3	4	5	6
598	531784.24	2245551.54	Аналитический метод	0.10	-
599	531791.58	2245597.40	Аналитический метод	0.10	-
600	531798.56	2245639.75	Аналитический метод	0.10	-
601	531805.17	2245677.46	Аналитический метод	0.10	-
602	531805.17	2245677.50	Аналитический метод	0.10	-
603	531812.32	2245720.97	Аналитический метод	0.10	-
604	531819.85	2245765.92	Аналитический метод	0.10	-
605	531827.56	2245811.60	Аналитический метод	0.10	-
606	531827.57	2245811.63	Аналитический метод	0.10	-
607	531834.90	2245857.86	Аналитический метод	0.10	-
608	531842.80	2245902.60	Аналитический метод	0.10	-
609	531842.81	2245902.67	Аналитический метод	0.10	-
610	531849.33	2245945.59	Аналитический метод	0.10	-
611	531849.35	2245945.77	Аналитический метод	0.10	-
612	531852.99	2245985.75	Аналитический метод	0.10	-
613	531857.07	2246024.53	Аналитический метод	0.10	-
614	531869.12	2246119.04	Аналитический метод	0.10	-
615	531869.13	2246119.19	Аналитический метод	0.10	-
616	531887.67	2246360.61	Аналитический метод	0.10	-
617	531897.55	2246482.86	Аналитический метод	0.10	-
618	531897.55	2246482.87	Аналитический метод	0.10	-
619	531903.03	2246554.83	Аналитический метод	0.10	-
620	531913.82	2246693.73	Аналитический метод	0.10	-
621	531921.15	2246783.25	Аналитический метод	0.10	-
622	531927.74	2246863.53	Аналитический метод	0.10	-

2. Сведения о характерных точках границ объекта					
Обозначение характерных точек границ	Координаты, м		Метод определения координат характерной точки	Средняя квадратическая погрешность положения характерной точки (M <sub>t</sub> ), м	Описание обозначения точки на местности (при наличии)
	X	Y			
1	2	3	4	5	6
623	531927.74	2246863.55	Аналитический метод	0.10	-
624	531935.79	2246969.90	Аналитический метод	0.10	-
625	531941.46	2247042.40	Аналитический метод	0.10	-
626	531946.77	2247109.17	Аналитический метод	0.10	-
627	531946.77	2247109.18	Аналитический метод	0.10	-
628	531958.97	2247264.25	Аналитический метод	0.10	-
629	531958.87	2247265.30	Аналитический метод	0.10	-
630	531936.50	2247344.76	Аналитический метод	0.10	-
631	531936.21	2247345.44	Аналитический метод	0.10	-
632	531936.18	2247345.50	Аналитический метод	0.10	-
633	531877.98	2247441.70	Аналитический метод	0.10	-
634	531863.61	2247486.49	Аналитический метод	0.10	-
635	531863.35	2247487.07	Аналитический метод	0.10	-
636	531862.78	2247487.78	Аналитический метод	0.10	-
637	531849.38	2247500.10	Аналитический метод	0.10	-
638	531849.02	2247500.38	Аналитический метод	0.10	-
639	531826.32	2247515.61	Аналитический метод	0.10	-
640	531825.30	2247516.05	Аналитический метод	0.10	-
641	531822.82	2247516.60	Аналитический метод	0.10	-
642	531841.27	2247521.89	Аналитический метод	0.10	-
643	531867.47	2247511.26	Аналитический метод	0.10	-
644	531868.60	2247511.04	Аналитический метод	0.10	-
645	531870.51	2247511.73	Аналитический метод	0.10	-
646	531909.77	2247544.16	Аналитический метод	0.10	-
647	531910.28	2247544.70	Аналитический метод	0.10	-

2. Сведения о характерных точках границ объекта					
Обозначение характерных точек границ	Координаты, м		Метод определения координат характерной точки	Средняя квадратическая погрешность положения характерной точки (Mt), м	Описание обозначения точки на местности (при наличии)
	X	Y			
1	2	3	4	5	6
648	531998.56	2247665.14	Аналитический метод	0.10	-
649	531998.78	2247665.48	Аналитический метод	0.10	-
650	532223.14	2248077.58	Аналитический метод	0.10	-
651	532223.28	2248077.87	Аналитический метод	0.10	-
652	532392.13	2248488.52	Аналитический метод	0.10	-
653	532461.62	2248648.82	Аналитический метод	0.10	-
654	532461.83	2248649.56	Аналитический метод	0.10	-
655	532483.79	2248792.87	Аналитический метод	0.10	-
656	532510.17	2248887.54	Аналитический метод	0.10	-
657	532553.73	2249009.29	Аналитический метод	0.10	-
658	532553.89	2249010.03	Аналитический метод	0.10	-
659	532573.06	2249218.77	Аналитический метод	0.10	-
660	532604.87	2249296.04	Аналитический метод	0.10	-
661	532628.77	2249327.09	Аналитический метод	0.10	-
662	532628.96	2249327.37	Аналитический метод	0.10	-
663	532681.36	2249413.98	Аналитический метод	0.10	-
664	532681.52	2249414.28	Аналитический метод	0.10	-
665	532715.36	2249487.67	Аналитический метод	0.10	-
666	532778.88	2249537.56	Аналитический метод	0.10	-
667	532779.42	2249538.11	Аналитический метод	0.10	-
668	532829.86	2249604.88	Аналитический метод	0.10	-
669	533029.99	2249712.55	Аналитический метод	0.10	-
670	533030.20	2249712.67	Аналитический метод	0.10	-
671	533173.26	2249805.12	Аналитический метод	0.10	-
672	533281.73	2249873.16	Аналитический метод	0.10	-

2. Сведения о характерных точках границ объекта					
Обозначение характерных точек границ	Координаты, м		Метод определения координат характерной точки	Средняя квадратическая погрешность положения характерной точки (M <sub>t</sub> ), м	Описание обозначения точки на местности (при наличии)
	X	Y			
1	2	3	4	5	6
673	533281.98	2249873.34	Аналитический метод	0.10	-
674	533699.56	2250200.99	Аналитический метод	0.10	-
675	533700.54	2250202.36	Аналитический метод	0.10	-
676	533971.33	2250972.22	Аналитический метод	0.10	-
677	533971.38	2250972.36	Аналитический метод	0.10	-
678	534106.38	2251426.90	Аналитический метод	0.10	-
679	534135.52	2251489.16	Аналитический метод	0.10	-
680	534151.02	2251502.10	Аналитический метод	0.10	-
681	534151.06	2251502.13	Аналитический метод	0.10	-
682	534177.47	2251524.80	Аналитический метод	0.10	-
683	534213.95	2251552.34	Аналитический метод	0.10	-
684	534257.53	2251582.20	Аналитический метод	0.10	-
685	534257.63	2251582.27	Аналитический метод	0.10	-
686	534304.14	2251616.98	Аналитический метод	0.10	-
687	534353.55	2251653.56	Аналитический метод	0.10	-
688	534353.57	2251653.58	Аналитический метод	0.10	-
689	534375.72	2251670.25	Аналитический метод	0.10	-
690	534375.91	2251670.40	Аналитический метод	0.10	-
691	534397.50	2251689.63	Аналитический метод	0.10	-
692	534397.76	2251689.90	Аналитический метод	0.10	-
693	534413.20	2251707.57	Аналитический метод	0.10	-
694	534455.70	2251752.84	Аналитический метод	0.10	-
695	534489.56	2251783.27	Аналитический метод	0.10	-
696	534489.78	2251783.49	Аналитический метод	0.10	-
697	534505.80	2251801.27	Аналитический метод	0.10	-



2. Сведения о характерных точках границ объекта					
Обозначение характерных точек границ	Координаты, м		Метод определения координат характерной точки	Средняя квадратическая погрешность положения характерной точки (M <sub>t</sub> ), м	Описание обозначения точки на местности (при наличии)
	X	Y			
1	2	3	4	5	6
698	534506.12	2251801.70	Аналитический метод	0.10	-
699	534517.70	2251820.37	Аналитический метод	0.10	-
700	534517.78	2251820.50	Аналитический метод	0.10	-
701	534535.37	2251852.41	Аналитический метод	0.10	-
702	534535.40	2251852.48	Аналитический метод	0.10	-
703	534554.16	2251888.60	Аналитический метод	0.10	-
704	534576.91	2251924.25	Аналитический метод	0.10	-
705	534576.98	2251924.37	Аналитический метод	0.10	-
706	534597.58	2251960.20	Аналитический метод	0.10	-
707	534616.89	2251993.58	Аналитический метод	0.10	-
708	534635.09	2252020.08	Аналитический метод	0.10	-
709	534635.20	2252020.26	Аналитический метод	0.10	-
710	534651.43	2252047.92	Аналитический метод	0.10	-
711	534665.00	2252069.37	Аналитический метод	0.10	-
712	534675.11	2252074.54	Аналитический метод	0.10	-
713	534695.24	2252083.75	Аналитический метод	0.10	-
714	534713.95	2252087.87	Аналитический метод	0.10	-
715	534750.44	2252087.51	Аналитический метод	0.10	-
716	534750.47	2252087.51	Аналитический метод	0.10	-
717	534750.93	2252087.55	Аналитический метод	0.10	-
718	534799.89	2252095.11	Аналитический метод	0.10	-
719	534800.22	2252095.18	Аналитический метод	0.10	-
720	534847.29	2252107.91	Аналитический метод	0.10	-
721	534847.54	2252107.99	Аналитический метод	0.10	-
722	534877.58	2252119.08	Аналитический метод	0.10	-

2. Сведения о характерных точках границ объекта					
Обозначение характерных точек границ	Координаты, м		Метод определения координат характерной точки	Средняя квадратическая погрешность положения характерной точки (Mt), м	Описание обозначения точки на местности (при наличии)
	X	Y			
1	2	3	4	5	6
723	534877.75	2252119.15	Аналитический метод	0.10	-
724	534948.96	2252150.38	Аналитический метод	0.10	-
725	534970.81	2252153.93	Аналитический метод	0.10	-
726	534991.56	2252153.78	Аналитический метод	0.10	-
727	535020.15	2252150.93	Аналитический метод	0.10	-
728	535044.34	2252141.23	Аналитический метод	0.10	-
729	535044.61	2252141.13	Аналитический метод	0.10	-
730	535071.20	2252133.33	Аналитический метод	0.10	-
731	535071.64	2252133.24	Аналитический метод	0.10	-
732	535093.78	2252130.26	Аналитический метод	0.10	-
733	535094.09	2252130.23	Аналитический метод	0.10	-
734	535138.93	2252128.92	Аналитический метод	0.10	-
735	535179.87	2252124.57	Аналитический метод	0.10	-
736	535180.09	2252124.55	Аналитический метод	0.10	-
737	535206.57	2252123.71	Аналитический метод	0.10	-
738	535206.66	2252123.71	Аналитический метод	0.10	-
739	535206.99	2252123.73	Аналитический метод	0.10	-
740	535230.69	2252126.34	Аналитический метод	0.10	-
741	535231.00	2252126.39	Аналитический метод	0.10	-
742	535249.92	2252130.51	Аналитический метод	0.10	-
743	535250.18	2252130.58	Аналитический метод	0.10	-
744	535279.34	2252139.70	Аналитический метод	0.10	-
745	535311.88	2252147.16	Аналитический метод	0.10	-
746	535354.67	2252155.47	Аналитический метод	0.10	-
747	535354.81	2252155.50	Аналитический метод	0.10	-

2. Сведения о характерных точках границ объекта					
Обозначение характерных точек границ	Координаты, м		Метод определения координат характерной точки	Средняя квадратическая погрешность положения характерной точки (M <sub>t</sub> ), м	Описание обозначения точки на местности (при наличии)
	X	Y			
1	2	3	4	5	6
748	535418.91	2252171.12	Аналитический метод	0.10	-
749	535418.93	2252171.12	Аналитический метод	0.10	-
750	535491.81	2252189.35	Аналитический метод	0.10	-
751	535491.90	2252189.38	Аналитический метод	0.10	-
752	535543.09	2252203.97	Аналитический метод	0.10	-
753	535543.36	2252204.06	Аналитический метод	0.10	-
754	535583.26	2252219.59	Аналитический метод	0.10	-
755	535626.16	2252234.37	Аналитический метод	0.10	-
756	535626.27	2252234.41	Аналитический метод	0.10	-
757	535657.08	2252246.44	Аналитический метод	0.10	-
758	535689.79	2252258.90	Аналитический метод	0.10	-
759	535689.87	2252258.93	Аналитический метод	0.10	-
760	535730.04	2252275.52	Аналитический метод	0.10	-
761	535730.08	2252275.54	Аналитический метод	0.10	-
762	535770.98	2252293.20	Аналитический метод	0.10	-
763	535806.54	2252306.87	Аналитический метод	0.10	-
764	535806.68	2252306.93	Аналитический метод	0.10	-
765	535856.29	2252328.88	Аналитический метод	0.10	-
766	535878.87	2252338.65	Аналитический метод	0.10	-
767	535879.12	2252338.77	Аналитический метод	0.10	-
768	535906.28	2252353.58	Аналитический метод	0.10	-
769	535906.55	2252353.75	Аналитический метод	0.10	-
770	535920.35	2252363.32	Аналитический метод	0.10	-
771	535920.85	2252363.75	Аналитический метод	0.10	-
772	535933.36	2252377.37	Аналитический метод	0.10	-

2. Сведения о характерных точках границ объекта					
Обозначение характерных точек границ	Координаты, м		Метод определения координат характерной точки	Средняя квадратическая погрешность положения характерной точки (Mt), м	Описание обозначения точки на местности (при наличии)
	X	Y			
1	2	3	4	5	6
773	535955.76	2252398.51	Аналитический метод	0.10	-
774	535968.52	2252410.56	Аналитический метод	0.10	-
775	535979.63	2252418.43	Аналитический метод	0.10	-
776	535996.01	2252426.66	Аналитический метод	0.10	-
777	535996.25	2252426.80	Аналитический метод	0.10	-
778	536012.83	2252437.13	Аналитический метод	0.10	-
779	536013.12	2252437.33	Аналитический метод	0.10	-
780	536023.00	2252445.25	Аналитический метод	0.10	-
781	536032.57	2252450.00	Аналитический метод	0.10	-
782	536046.86	2252453.88	Аналитический метод	0.10	-
783	536069.76	2252454.55	Аналитический метод	0.10	-
784	536069.98	2252454.57	Аналитический метод	0.10	-
785	536093.01	2252456.97	Аналитический метод	0.10	-
786	536093.35	2252457.02	Аналитический метод	0.10	-
787	536114.16	2252461.63	Аналитический метод	0.10	-
788	536114.66	2252461.79	Аналитический метод	0.10	-
789	536134.24	2252469.91	Аналитический метод	0.10	-
790	536134.71	2252470.15	Аналитический метод	0.10	-
791	536155.04	2252483.14	Аналитический метод	0.10	-
792	536196.08	2252498.82	Аналитический метод	0.10	-
793	536222.83	2252507.47	Аналитический метод	0.10	-
794	536223.21	2252507.62	Аналитический метод	0.10	-
795	536254.79	2252522.91	Аналитический метод	0.10	-
796	536290.16	2252535.76	Аналитический метод	0.10	-
797	536323.05	2252545.10	Аналитический метод	0.10	-

2. Сведения о характерных точках границ объекта					
Обозначение характерных точек границ	Координаты, м		Метод определения координат характерной точки	Средняя квадратическая погрешность положения характерной точки (M <sub>t</sub> ), м	Описание обозначения точки на местности (при наличии)
	X	Y			
1	2	3	4	5	6
798	536356.26	2252550.56	Аналитический метод	0.10	-
799	536356.29	2252550.57	Аналитический метод	0.10	-
800	536384.00	2252555.38	Аналитический метод	0.10	-
801	536384.41	2252555.48	Аналитический метод	0.10	-
802	536406.33	2252562.64	Аналитический метод	0.10	-
803	536406.73	2252562.80	Аналитический метод	0.10	-
804	536423.29	2252570.95	Аналитический метод	0.10	-
805	536437.61	2252573.81	Аналитический метод	0.10	-
806	536459.77	2252576.75	Аналитический метод	0.10	-
807	536460.31	2252576.87	Аналитический метод	0.10	-
808	536483.31	2252584.43	Аналитический метод	0.10	-
809	536506.86	2252591.43	Аналитический метод	0.10	-
810	536507.02	2252591.48	Аналитический метод	0.10	-
811	536574.57	2252615.83	Аналитический метод	0.10	-
812	536574.76	2252615.91	Аналитический метод	0.10	-
813	536605.30	2252629.36	Аналитический метод	0.10	-
814	536641.37	2252633.91	Аналитический метод	0.10	-
815	536641.78	2252633.99	Аналитический метод	0.10	-
816	536688.92	2252646.81	Аналитический метод	0.10	-
817	536711.84	2252647.00	Аналитический метод	0.10	-
818	536741.49	2252641.66	Аналитический метод	0.10	-
819	536741.69	2252641.63	Аналитический метод	0.10	-
820	536768.72	2252638.65	Аналитический метод	0.10	-
821	536769.05	2252638.63	Аналитический метод	0.10	-
822	536769.69	2252638.70	Аналитический метод	0.10	-

2. Сведения о характерных точках границ объекта					
Обозначение характерных точек границ	Координаты, м		Метод определения координат характерной точки	Средняя квадратическая погрешность положения характерной точки (M <sub>t</sub> ), м	Описание обозначения точки на местности (при наличии)
	X	Y			
1	2	3	4	5	6
823	536796.07	2252644.41	Аналитический метод	0.10	-
824	536796.12	2252644.42	Аналитический метод	0.10	-
825	536832.28	2252652.94	Аналитический метод	0.10	-
826	536832.80	2252653.11	Аналитический метод	0.10	-
827	536853.83	2252662.33	Аналитический метод	0.10	-
828	536854.87	2252663.10	Аналитический метод	0.10	-
829	536866.23	2252675.98	Аналитический метод	0.10	-
830	536866.46	2252676.27	Аналитический метод	0.10	-
831	536885.84	2252704.71	Аналитический метод	0.10	-
832	536885.96	2252704.90	Аналитический метод	0.10	-
833	536910.94	2252748.02	Аналитический метод	0.10	-
834	536930.38	2252775.14	Аналитический метод	0.10	-
835	536952.58	2252801.64	Аналитический метод	0.10	-
836	536952.77	2252801.88	Аналитический метод	0.10	-
837	536973.93	2252833.08	Аналитический метод	0.10	-
838	536974.20	2252833.58	Аналитический метод	0.10	-
839	536994.27	2252880.48	Аналитический метод	0.10	-
840	537007.28	2252901.21	Аналитический метод	0.10	-
841	537007.44	2252901.48	Аналитический метод	0.10	-
842	537016.02	2252918.97	Аналитический метод	0.10	-
843	537016.31	2252920.08	Аналитический метод	0.10	-
844	537017.10	2252931.03	Аналитический метод	0.10	-
845	537017.09	2252931.59	Аналитический метод	0.10	-
846	537014.04	2252957.78	Аналитический метод	0.10	-
847	537022.22	2253008.79	Аналитический метод	0.10	-

2. Сведения о характерных точках границ объекта					
Обозначение характерных точек границ	Координаты, м		Метод определения координат характерной точки	Средняя квадратическая погрешность положения характерной точки (M <sub>t</sub> ), м	Описание обозначения точки на местности (при наличии)
	X	Y			
1	2	3	4	5	6
848	537025.99	2253025.37	Аналитический метод	0.10	-
849	537025.95	2253026.85	Аналитический метод	0.10	-
850	537017.40	2253057.10	Аналитический метод	0.10	-
851	537017.37	2253057.19	Аналитический метод	0.10	-
852	536999.16	2253114.31	Аналитический метод	0.10	-
853	536999.16	2253114.32	Аналитический метод	0.10	-
854	536983.95	2253161.65	Аналитический метод	0.10	-
855	536983.81	2253162.00	Аналитический метод	0.10	-
856	536962.61	2253207.66	Аналитический метод	0.10	-
857	536926.41	2253290.43	Аналитический метод	0.10	-
858	536908.24	2253334.41	Аналитический метод	0.10	-
859	536898.80	2253362.41	Аналитический метод	0.10	-
860	536900.43	2253388.94	Аналитический метод	0.10	-
861	536903.88	2253398.16	Аналитический метод	0.10	-
862	536928.65	2253427.64	Аналитический метод	0.10	-
863	536950.29	2253450.29	Аналитический метод	0.10	-
864	536950.35	2253450.35	Аналитический метод	0.10	-
865	536970.89	2253473.15	Аналитический метод	0.10	-
866	537020.21	2253521.56	Аналитический метод	0.10	-
867	537055.23	2253552.69	Аналитический метод	0.10	-
868	537072.68	2253568.19	Аналитический метод	0.10	-
869	537092.29	2253581.66	Аналитический метод	0.10	-
870	537120.70	2253593.16	Аналитический метод	0.10	-
871	537120.77	2253593.19	Аналитический метод	0.10	-
872	537145.57	2253603.95	Аналитический метод	0.10	-

2. Сведения о характерных точках границ объекта					
Обозначение характерных точек границ	Координаты, м		Метод определения координат характерной точки	Средняя квадратическая погрешность положения характерной точки (M <sub>t</sub> ), м	Описание обозначения точки на местности (при наличии)
	X	Y			
1	2	3	4	5	6
873	537183.84	2253613.14	Аналитический метод	0.10	-
874	537227.70	2253620.81	Аналитический метод	0.10	-
875	537227.84	2253620.84	Аналитический метод	0.10	-
876	537270.80	2253630.56	Аналитический метод	0.10	-
877	537300.74	2253634.90	Аналитический метод	0.10	-
878	537324.88	2253634.88	Аналитический метод	0.10	-
879	537354.26	2253632.66	Аналитический метод	0.10	-
880	537354.48	2253632.65	Аналитический метод	0.10	-
881	537354.69	2253632.66	Аналитический метод	0.10	-
882	537370.27	2253633.75	Аналитический метод	0.10	-
883	537371.37	2253634.04	Аналитический метод	0.10	-
884	537389.17	2253642.64	Аналитический метод	0.10	-
885	537416.34	2253655.73	Аналитический метод	0.10	-
886	537432.67	2253662.21	Аналитический метод	0.10	-
887	537448.53	2253660.32	Аналитический метод	0.10	-
888	537472.50	2253654.30	Аналитический метод	0.10	-
889	537484.40	2253648.30	Аналитический метод	0.10	-
890	537498.90	2253637.13	Аналитический метод	0.10	-
891	537515.63	2253611.77	Аналитический метод	0.10	-
892	537516.60	2253610.84	Аналитический метод	0.10	-
893	537620.92	2253548.91	Аналитический метод	0.10	-
894	537621.32	2253548.72	Аналитический метод	0.10	-
895	537716.39	2253509.91	Аналитический метод	0.10	-
896	537825.79	2253395.55	Аналитический метод	0.10	-
897	537826.19	2253395.20	Аналитический метод	0.10	-



2. Сведения о характерных точках границ объекта					
Обозначение характерных точек границ	Координаты, м		Метод определения координат характерной точки	Средняя квадратическая погрешность положения характерной точки (M <sub>t</sub> ), м	Описание обозначения точки на местности (при наличии)
	X	Y			
1	2	3	4	5	6
898	537892.16	2253346.79	Аналитический метод	0.10	-
899	537915.73	2253303.42	Аналитический метод	0.10	-
900	537916.22	2253302.75	Аналитический метод	0.10	-
901	538121.59	2253093.38	Аналитический метод	0.10	-
902	538122.83	2253092.62	Аналитический метод	0.10	-
903	538160.21	2253080.85	Аналитический метод	0.10	-
904	538245.62	2253011.05	Аналитический метод	0.10	-
905	538288.66	2252948.68	Аналитический метод	0.10	-
906	538350.65	2252838.03	Аналитический метод	0.10	-
907	538418.81	2252678.23	Аналитический метод	0.10	-
908	538420.23	2252676.72	Аналитический метод	0.10	-
909	538467.18	2252653.21	Аналитический метод	0.10	-
910	538517.68	2252603.39	Аналитический метод	0.10	-
911	538518.51	2252602.80	Аналитический метод	0.10	-
912	538589.55	2252569.64	Аналитический метод	0.10	-
913	538607.37	2252548.72	Аналитический метод	0.10	-
914	538607.94	2252548.20	Аналитический метод	0.10	-
915	538672.32	2252503.50	Аналитический метод	0.10	-
916	538673.17	2252503.09	Аналитический метод	0.10	-
917	538743.64	2252481.90	Аналитический метод	0.10	-
918	538768.73	2252447.51	Аналитический метод	0.10	-
919	538771.15	2252446.28	Аналитический метод	0.10	-
920	538771.91	2252446.38	Аналитический метод	0.10	-
921	538784.99	2252449.81	Аналитический метод	0.10	-
922	538873.54	2252407.41	Аналитический метод	0.10	-

2. Сведения о характерных точках границ объекта					
Обозначение характерных точек границ	Координаты, м		Метод определения координат характерной точки	Средняя квадратическая погрешность положения характерной точки (Mt), м	Описание обозначения точки на местности (при наличии)
	X	Y			
1	2	3	4	5	6
923	538874.82	2252407.11	Аналитический метод	0.10	-
924	539001.03	2252406.64	Аналитический метод	0.10	-
925	539051.07	2252400.19	Аналитический метод	0.10	-
926	539070.02	2252395.34	Аналитический метод	0.10	-
927	539070.76	2252395.24	Аналитический метод	0.10	-
928	539070.87	2252395.24	Аналитический метод	0.10	-
929	539161.67	2252398.44	Аналитический метод	0.10	-
930	539163.29	2252398.99	Аналитический метод	0.10	-
931	539197.48	2252423.06	Аналитический метод	0.10	-
932	539224.74	2252433.28	Аналитический метод	0.10	-
933	539268.24	2252435.85	Аналитический метод	0.10	-
934	539268.62	2252435.89	Аналитический метод	0.10	-
935	539300.44	2252441.87	Аналитический метод	0.10	-
936	539302.08	2252442.78	Аналитический метод	0.10	-
937	539314.18	2252455.82	Аналитический метод	0.10	-
938	539331.40	2252455.30	Аналитический метод	0.10	-
939	539331.49	2252455.30	Аналитический метод	0.10	-
940	539332.48	2252455.47	Аналитический метод	0.10	-
941	539357.85	2252464.29	Аналитический метод	0.10	-
942	539394.00	2252468.01	Аналитический метод	0.10	-
943	539407.80	2252467.41	Аналитический метод	0.10	-
944	539412.93	2252465.56	Аналитический метод	0.10	-
945	539413.94	2252465.38	Аналитический метод	0.10	-
946	539414.51	2252465.44	Аналитический метод	0.10	-
947	539436.66	2252469.73	Аналитический метод	0.10	-

2. Сведения о характерных точках границ объекта					
Обозначение характерных точек границ	Координаты, м		Метод определения координат характерной точки	Средняя квадратическая погрешность положения характерной точки (M <sub>t</sub> ), м	Описание обозначения точки на местности (при наличии)
	X	Y			
1	2	3	4	5	6
948	539464.37	2252471.01	Аналитический метод	0.10	-
949	539465.35	2252471.22	Аналитический метод	0.10	-
950	539483.49	2252478.51	Аналитический метод	0.10	-
951	539484.86	2252479.62	Аналитический метод	0.10	-
952	539489.44	2252486.41	Аналитический метод	0.10	-
953	539503.24	2252489.54	Аналитический метод	0.10	-
954	539512.68	2252482.15	Аналитический метод	0.10	-
955	539514.53	2252481.51	Аналитический метод	0.10	-
956	539516.32	2252482.11	Аналитический метод	0.10	-
957	539524.74	2252488.37	Аналитический метод	0.10	-
958	539539.16	2252488.04	Аналитический метод	0.10	-
959	539539.23	2252488.04	Аналитический метод	0.10	-
960	539540.57	2252488.36	Аналитический метод	0.10	-
961	539551.40	2252493.76	Аналитический метод	0.10	-
962	539556.55	2252491.35	Аналитический метод	0.10	-
963	539557.82	2252491.06	Аналитический метод	0.10	-
964	539560.23	2252492.28	Аналитический метод	0.10	-
965	539563.51	2252496.70	Аналитический метод	0.10	-
966	539578.38	2252494.67	Аналитический метод	0.10	-
967	539585.65	2252490.30	Аналитический метод	0.10	-
968	539587.19	2252489.87	Аналитический метод	0.10	-
969	539589.48	2252490.93	Аналитический метод	0.10	-
970	539602.60	2252506.38	Аналитический метод	0.10	-
971	539631.57	2252506.17	Аналитический метод	0.10	-
972	539631.59	2252506.17	Аналитический метод	0.10	-

2. Сведения о характерных точках границ объекта					
Обозначение характерных точек границ	Координаты, м		Метод определения координат характерной точки	Средняя квадратическая погрешность положения характерной точки (Mt), м	Описание обозначения точки на местности (при наличии)
	X	Y			
1	2	3	4	5	6
973	539632.60	2252506.35	Аналитический метод	0.10	-
974	539650.89	2252512.84	Аналитический метод	0.10	-
975	539675.69	2252516.15	Аналитический метод	0.10	-
976	539697.04	2252510.57	Аналитический метод	0.10	-
977	539697.80	2252510.47	Аналитический метод	0.10	-
978	539699.26	2252510.85	Аналитический метод	0.10	-
979	539713.99	2252519.05	Аналитический метод	0.10	-
980	539739.78	2252515.95	Аналитический метод	0.10	-
981	539770.11	2252506.38	Аналитический метод	0.10	-
982	539771.01	2252506.24	Аналитический метод	0.10	-
983	539772.16	2252506.47	Аналитический метод	0.10	-
984	539784.06	2252511.40	Аналитический метод	0.10	-
985	539812.80	2252511.31	Аналитический метод	0.10	-
986	539871.86	2252491.48	Аналитический метод	0.10	-
987	539872.81	2252491.32	Аналитический метод	0.10	-
988	539873.51	2252491.40	Аналитический метод	0.10	-
989	539899.31	2252497.53	Аналитический метод	0.10	-
990	539923.58	2252499.42	Аналитический метод	0.10	-
991	539932.06	2252486.70	Аналитический метод	0.10	-
992	539933.41	2252485.59	Аналитический метод	0.10	-
993	539940.90	2252482.50	Аналитический метод	0.10	-
994	539959.52	2252471.65	Аналитический метод	0.10	-
995	539960.24	2252471.35	Аналитический метод	0.10	-
996	539979.23	2252466.14	Аналитический метод	0.10	-
997	539985.17	2252456.53	Аналитический метод	0.10	-

2. Сведения о характерных точках границ объекта					
Обозначение характерных точек границ	Координаты, м		Метод определения координат характерной точки	Средняя квадратическая погрешность положения характерной точки (M <sub>t</sub> ), м	Описание обозначения точки на местности (при наличии)
	X	Y			
1	2	3	4	5	6
998	539985.36	2252456.27	Аналитический метод	0.10	-
999	539998.71	2252439.19	Аналитический метод	0.10	-
1000	539999.62	2252438.41	Аналитический метод	0.10	-
1001	540010.18	2252432.56	Аналитический метод	0.10	-
1002	540010.83	2252432.29	Аналитический метод	0.10	-
1003	540020.29	2252429.67	Аналитический метод	0.10	-
1004	540020.63	2252429.60	Аналитический метод	0.10	-
1005	540032.96	2252427.66	Аналитический метод	0.10	-
1006	540045.53	2252415.96	Аналитический метод	0.10	-
1007	540047.07	2252415.19	Аналитический метод	0.10	-
1008	540055.63	2252413.74	Аналитический метод	0.10	-
1009	540056.13	2252413.70	Аналитический метод	0.10	-
1010	540056.89	2252413.80	Аналитический метод	0.10	-
1011	540067.70	2252416.60	Аналитический метод	0.10	-
1012	540080.74	2252412.14	Аналитический метод	0.10	-
1013	540083.76	2252408.51	Аналитический метод	0.10	-
1014	540086.06	2252407.43	Аналитический метод	0.10	-
1015	540086.95	2252407.57	Аналитический метод	0.10	-
1016	540097.32	2252410.80	Аналитический метод	0.10	-
1017	540119.20	2252400.86	Аналитический метод	0.10	-
1018	540119.49	2252400.75	Аналитический метод	0.10	-
1019	540138.18	2252394.48	Аналитический метод	0.10	-
1020	540139.00	2252394.33	Аналитический метод	0.10	-
1021	540156.17	2252393.57	Аналитический метод	0.10	-
1022	540175.14	2252387.43	Аналитический метод	0.10	-

2. Сведения о характерных точках границ объекта					
Обозначение характерных точек границ	Координаты, м		Метод определения координат характерной точки	Средняя квадратическая погрешность положения характерной точки (M <sub>t</sub> ), м	Описание обозначения точки на местности (при наличии)
	X	Y			
1	2	3	4	5	6
1023	540176.06	2252387.28	Аналитический метод	0.10	-
1024	540176.95	2252387.42	Аналитический метод	0.10	-
1025	540204.37	2252395.92	Аналитический метод	0.10	-
1026	540226.97	2252391.18	Аналитический метод	0.10	-
1027	540227.58	2252391.11	Аналитический метод	0.10	-
1028	540228.01	2252391.14	Аналитический метод	0.10	-
1029	540250.38	2252394.35	Аналитический метод	0.10	-
1030	540260.07	2252392.14	Аналитический метод	0.10	-
1031	540260.74	2252392.06	Аналитический метод	0.10	-
1032	540261.00	2252392.07	Аналитический метод	0.10	-
1033	540287.82	2252394.37	Аналитический метод	0.10	-
1034	540301.06	2252391.56	Аналитический метод	0.10	-
1035	540301.68	2252391.49	Аналитический метод	0.10	-
1036	540301.98	2252391.51	Аналитический метод	0.10	-
1037	540336.36	2252394.93	Аналитический метод	0.10	-
1038	540337.59	2252395.33	Аналитический метод	0.10	-
1039	540347.22	2252401.03	Аналитический метод	0.10	-
1040	540358.48	2252399.08	Аналитический метод	0.10	-
1041	540358.77	2252399.04	Аналитический метод	0.10	-
1042	540423.97	2252394.19	Аналитический метод	0.10	-
1043	540424.19	2252394.18	Аналитический метод	0.10	-
1044	540426.64	2252395.44	Аналитический метод	0.10	-
1045	540430.16	2252400.39	Аналитический метод	0.10	-
1046	540434.48	2252401.71	Аналитический метод	0.10	-
1047	540444.05	2252397.65	Аналитический метод	0.10	-

2. Сведения о характерных точках границ объекта					
Обозначение характерных точек границ	Координаты, м		Метод определения координат характерной точки	Средняя квадратическая погрешность положения характерной точки (M <sub>t</sub> ), м	Описание обозначения точки на местности (при наличии)
	X	Y			
1	2	3	4	5	6
1048	540444.35	2252397.54	Аналитический метод	0.10	-
1049	540465.11	2252391.21	Аналитический метод	0.10	-
1050	540468.92	2252387.46	Аналитический метод	0.10	-
1051	540470.54	2252386.63	Аналитический метод	0.10	-
1052	540476.89	2252385.59	Аналитический метод	0.10	-
1053	540477.37	2252385.55	Аналитический метод	0.10	-
1054	540477.84	2252385.59	Аналитический метод	0.10	-
1055	540494.81	2252388.24	Аналитический метод	0.10	-
1056	540506.00	2252388.78	Аналитический метод	0.10	-
1057	540507.13	2252389.06	Аналитический метод	0.10	-
1058	540511.89	2252391.30	Аналитический метод	0.10	-
1059	540524.38	2252393.50	Аналитический метод	0.10	-
1060	540532.36	2252392.97	Аналитический метод	0.10	-
1061	540532.56	2252392.96	Аналитический метод	0.10	-
1062	540533.15	2252393.02	Аналитический метод	0.10	-
1063	540540.32	2252394.45	Аналитический метод	0.10	-
1064	540558.40	2252393.30	Аналитический метод	0.10	-
1065	540558.59	2252393.29	Аналитический метод	0.10	-
1066	540573.03	2252393.29	Аналитический метод	0.10	-
1067	540580.89	2252387.17	Аналитический метод	0.10	-
1068	540581.73	2252386.71	Аналитический метод	0.10	-
1069	540614.77	2252374.93	Аналитический метод	0.10	-
1070	540615.77	2252374.75	Аналитический метод	0.10	-
1071	540616.13	2252374.77	Аналитический метод	0.10	-
1072	540625.93	2252375.95	Аналитический метод	0.10	-

2. Сведения о характерных точках границ объекта					
Обозначение характерных точек границ	Координаты, м		Метод определения координат характерной точки	Средняя квадратическая погрешность положения характерной точки (M <sub>t</sub> ), м	Описание обозначения точки на местности (при наличии)
	X	Y			
1	2	3	4	5	6
1073	540632.73	2252371.98	Аналитический метод	0.10	-
1074	540634.24	2252371.57	Аналитический метод	0.10	-
1075	540635.01	2252371.67	Аналитический метод	0.10	-
1076	540637.35	2252372.29	Аналитический метод	0.10	-
1077	540639.26	2252373.83	Аналитический метод	0.10	-
1078	540640.50	2252376.29	Аналитический метод	0.10	-
1079	540646.04	2252373.17	Аналитический метод	0.10	-
1080	540664.99	2252360.89	Аналитический метод	0.10	-
1081	540666.50	2252360.42	Аналитический метод	0.10	-
1082	540686.86	2252359.58	Аналитический метод	0.10	-
1083	540686.98	2252359.57	Аналитический метод	0.10	-
1084	540687.54	2252359.63	Аналитический метод	0.10	-
1085	540700.36	2252362.06	Аналитический метод	0.10	-
1086	540709.35	2252360.51	Аналитический метод	0.10	-
1087	540714.72	2252355.88	Аналитический метод	0.10	-
1088	540715.87	2252355.27	Аналитический метод	0.10	-
1089	540732.00	2252350.72	Аналитический метод	0.10	-
1090	540732.55	2252350.61	Аналитический метод	0.10	-
1091	540748.15	2252349.22	Аналитический метод	0.10	-
1092	540756.92	2252344.23	Аналитический метод	0.10	-
1093	540757.91	2252343.88	Аналитический метод	0.10	-
1094	540767.03	2252342.36	Аналитический метод	0.10	-
1095	540767.52	2252342.32	Аналитический метод	0.10	-
1096	540769.15	2252342.80	Аналитический метод	0.10	-
1097	540773.48	2252345.59	Аналитический метод	0.10	-



2. Сведения о характерных точках границ объекта					
Обозначение характерных точек границ	Координаты, м		Метод определения координат характерной точки	Средняя квадратическая погрешность положения характерной точки (Mt), м	Описание обозначения точки на местности (при наличии)
	X	Y			
1	2	3	4	5	6
1098	540799.26	2252344.79	Аналитический метод	0.10	-
1099	540799.35	2252344.79	Аналитический метод	0.10	-
1100	540800.55	2252345.04	Аналитический метод	0.10	-
1101	540813.05	2252350.49	Аналитический метод	0.10	-
1102	540832.05	2252354.39	Аналитический метод	0.10	-
1103	540836.34	2252349.34	Аналитический метод	0.10	-
1104	540837.05	2252348.73	Аналитический метод	0.10	-
1105	540840.84	2252346.39	Аналитический метод	0.10	-
1106	540841.96	2252345.98	Аналитический метод	0.10	-
1107	540849.74	2252344.80	Аналитический метод	0.10	-
1108	540850.19	2252344.76	Аналитический метод	0.10	-
1109	540851.25	2252344.96	Аналитический метод	0.10	-
1110	540860.41	2252348.42	Аналитический метод	0.10	-
1111	540864.79	2252348.03	Аналитический метод	0.10	-
1112	540875.88	2252344.93	Аналитический метод	0.10	-
1113	540876.68	2252344.82	Аналитический метод	0.10	-
1114	540879.30	2252346.35	Аналитический метод	0.10	-
1115	540887.66	2252361.25	Аналитический метод	0.10	-
1116	540894.23	2252370.05	Аналитический метод	0.10	-
1117	540894.43	2252370.35	Аналитический метод	0.10	-
1118	540900.44	2252380.87	Аналитический метод	0.10	-
1119	540900.64	2252381.30	Аналитический метод	0.10	-
1120	540902.29	2252385.65	Аналитический метод	0.10	-
1121	540906.96	2252387.98	Аналитический метод	0.10	-
1122	540905.84	2252393.55	Аналитический метод	0.10	-

2. Сведения о характерных точках границ объекта					
Обозначение характерных точек границ	Координаты, м		Метод определения координат характерной точки	Средняя квадратическая погрешность положения характерной точки (M <sub>t</sub> ), м	Описание обозначения точки на местности (при наличии)
	X	Y			
1	2	3	4	5	6
1123	540898.83	2252390.73	Аналитический метод	0.10	-
1124	540897.35	2252389.44	Аналитический метод	0.10	-
1125	540897.15	2252389.01	Аналитический метод	0.10	-
1126	540895.11	2252383.65	Аналитический метод	0.10	-
1127	540889.31	2252373.49	Аналитический метод	0.10	-
1128	540882.74	2252364.69	Аналитический метод	0.10	-
1129	540882.54	2252364.39	Аналитический метод	0.10	-
1130	540882.53	2252364.36	Аналитический метод	0.10	-
1131	540875.22	2252351.35	Аналитический метод	0.10	-
1132	540866.14	2252353.88	Аналитический метод	0.10	-
1133	540865.60	2252353.98	Аналитический метод	0.10	-
1134	540860.26	2252354.46	Аналитический метод	0.10	-
1135	540858.93	2252354.28	Аналитический метод	0.10	-
1136	540849.87	2252350.85	Аналитический метод	0.10	-
1137	540843.47	2252351.82	Аналитический метод	0.10	-
1138	540840.60	2252353.59	Аналитический метод	0.10	-
1139	540835.47	2252359.63	Аналитический метод	0.10	-
1140	540832.58	2252360.62	Аналитический метод	0.10	-
1141	540811.54	2252356.30	Аналитический метод	0.10	-
1142	540810.94	2252356.11	Аналитический метод	0.10	-
1143	540798.77	2252350.81	Аналитический метод	0.10	-
1144	540772.74	2252351.62	Аналитический метод	0.10	-
1145	540771.02	2252351.14	Аналитический метод	0.10	-
1146	540766.87	2252348.47	Аналитический метод	0.10	-
1147	540759.42	2252349.71	Аналитический метод	0.10	-

2. Сведения о характерных точках границ объекта					
Обозначение характерных точек границ	Координаты, м		Метод определения координат характерной точки	Средняя квадратическая погрешность положения характерной точки (M <sub>t</sub> ), м	Описание обозначения точки на местности (при наличии)
	X	Y			
1	2	3	4	5	6
1148	540750.55	2252354.76	Аналитический метод	0.10	-
1149	540749.33	2252355.14	Аналитический метод	0.10	-
1150	540733.36	2252356.57	Аналитический метод	0.10	-
1151	540718.14	2252360.86	Аналитический метод	0.10	-
1152	540712.64	2252365.60	Аналитический метод	0.10	-
1153	540711.19	2252366.28	Аналитический метод	0.10	-
1154	540700.84	2252368.07	Аналитический метод	0.10	-
1155	540699.77	2252368.06	Аналитический метод	0.10	-
1156	540686.76	2252365.58	Аналитический метод	0.10	-
1157	540667.57	2252366.38	Аналитический метод	0.10	-
1158	540649.22	2252378.26	Аналитический метод	0.10	-
1159	540649.06	2252378.36	Аналитический метод	0.10	-
1160	540641.72	2252382.49	Аналитический метод	0.10	-
1161	540640.59	2252382.85	Аналитический метод	0.10	-
1162	540639.37	2252382.99	Аналитический метод	0.10	-
1163	540636.43	2252381.51	Аналитический метод	0.10	-
1164	540636.36	2252381.37	Аналитический метод	0.10	-
1165	540634.57	2252377.86	Аналитический метод	0.10	-
1166	540628.09	2252381.64	Аналитический метод	0.10	-
1167	540626.21	2252382.03	Аналитический метод	0.10	-
1168	540616.11	2252380.82	Аналитический метод	0.10	-
1169	540584.20	2252392.20	Аналитический метод	0.10	-
1170	540575.91	2252398.66	Аналитический метод	0.10	-
1171	540574.06	2252399.29	Аналитический метод	0.10	-
1172	540558.69	2252399.29	Аналитический метод	0.10	-

2. Сведения о характерных точках границ объекта					
Обозначение характерных точек границ	Координаты, м		Метод определения координат характерной точки	Средняя квадратическая погрешность положения характерной точки (M <sub>t</sub> ), м	Описание обозначения точки на местности (при наличии)
	X	Y			
1	2	3	4	5	6
1173	540540.31	2252400.47	Аналитический метод	0.10	-
1174	540539.53	2252400.41	Аналитический метод	0.10	-
1175	540532.37	2252398.98	Аналитический метод	0.10	-
1176	540524.41	2252399.52	Аналитический метод	0.10	-
1177	540523.69	2252399.48	Аналитический метод	0.10	-
1178	540510.45	2252397.14	Аналитический метод	0.10	-
1179	540509.69	2252396.90	Аналитический метод	0.10	-
1180	540505.11	2252394.74	Аналитический метод	0.10	-
1181	540494.36	2252394.23	Аналитический метод	0.10	-
1182	540494.04	2252394.20	Аналитический метод	0.10	-
1183	540477.38	2252391.59	Аналитический метод	0.10	-
1184	540472.45	2252392.40	Аналитический метод	0.10	-
1185	540468.80	2252396.00	Аналитический метод	0.10	-
1186	540467.57	2252396.73	Аналитический метод	0.10	-
1187	540446.25	2252403.24	Аналитический метод	0.10	-
1188	540435.82	2252407.65	Аналитический метод	0.10	-
1189	540433.78	2252407.76	Аналитический метод	0.10	-
1190	540427.44	2252405.83	Аналитический метод	0.10	-
1191	540425.87	2252404.70	Аналитический метод	0.10	-
1192	540422.73	2252400.30	Аналитический метод	0.10	-
1193	540359.36	2252405.01	Аналитический метод	0.10	-
1194	540347.15	2252407.13	Аналитический метод	0.10	-
1195	540345.11	2252406.75	Аналитический метод	0.10	-
1196	540335.11	2252400.83	Аналитический метод	0.10	-
1197	540301.85	2252397.52	Аналитический метод	0.10	-

2. Сведения о характерных точках границ объекта					
Обозначение характерных точек границ	Координаты, м		Метод определения координат характерной точки	Средняя квадратическая погрешность положения характерной точки (M <sub>t</sub> ), м	Описание обозначения точки на местности (при наличии)
	X	Y			
1	2	3	4	5	6
1198	540288.62	2252400.33	Аналитический метод	0.10	-
1199	540287.75	2252400.38	Аналитический метод	0.10	-
1200	540260.95	2252398.09	Аналитический метод	0.10	-
1201	540251.17	2252400.33	Аналитический метод	0.10	-
1202	540250.08	2252400.37	Аналитический метод	0.10	-
1203	540227.68	2252397.16	Аналитический метод	0.10	-
1204	540204.84	2252401.95	Аналитический метод	0.10	-
1205	540203.33	2252401.88	Аналитический метод	0.10	-
1206	540176.08	2252393.43	Аналитический метод	0.10	-
1207	540157.64	2252399.41	Аналитический метод	0.10	-
1208	540156.84	2252399.55	Аналитический метод	0.10	-
1209	540139.69	2252400.30	Аналитический метод	0.10	-
1210	540121.54	2252406.39	Аналитический метод	0.10	-
1211	540098.76	2252416.73	Аналитический метод	0.10	-
1212	540096.63	2252416.87	Аналитический метод	0.10	-
1213	540087.08	2252413.89	Аналитический метод	0.10	-
1214	540084.81	2252416.62	Аналитический метод	0.10	-
1215	540083.47	2252417.54	Аналитический метод	0.10	-
1216	540068.79	2252422.57	Аналитический метод	0.10	-
1217	540067.07	2252422.64	Аналитический метод	0.10	-
1218	540056.00	2252419.77	Аналитический метод	0.10	-
1219	540048.96	2252420.96	Аналитический метод	0.10	-
1220	540036.38	2252432.68	Аналитический метод	0.10	-
1221	540034.80	2252433.45	Аналитический метод	0.10	-
1222	540021.73	2252435.50	Аналитический метод	0.10	-

2. Сведения о характерных точках границ объекта					
Обозначение характерных точек границ	Координаты, м		Метод определения координат характерной точки	Средняя квадратическая погрешность положения характерной точки (M <sub>t</sub> ), м	Описание обозначения точки на местности (при наличии)
	X	Y			
1	2	3	4	5	6
1223	540012.78	2252437.98	Аналитический метод	0.10	-
1224	540003.06	2252443.36	Аналитический метод	0.10	-
1225	539990.19	2252459.83	Аналитический метод	0.10	-
1226	539983.71	2252470.30	Аналитический метод	0.10	-
1227	539981.96	2252471.62	Аналитический метод	0.10	-
1228	539962.20	2252477.03	Аналитический метод	0.10	-
1229	539943.74	2252487.78	Аналитический метод	0.10	-
1230	539943.38	2252487.97	Аналитический метод	0.10	-
1231	539936.54	2252490.79	Аналитический метод	0.10	-
1232	539927.60	2252504.22	Аналитический метод	0.10	-
1233	539924.87	2252505.54	Аналитический метод	0.10	-
1234	539898.61	2252503.49	Аналитический метод	0.10	-
1235	539898.15	2252503.42	Аналитический метод	0.10	-
1236	539872.95	2252497.44	Аналитический метод	0.10	-
1237	539814.25	2252517.16	Аналитический метод	0.10	-
1238	539813.30	2252517.31	Аналитический метод	0.10	-
1239	539783.48	2252517.40	Аналитический метод	0.10	-
1240	539782.32	2252517.17	Аналитический метод	0.10	-
1241	539770.87	2252512.43	Аналитический метод	0.10	-
1242	539741.31	2252521.75	Аналитический метод	0.10	-
1243	539740.77	2252521.87	Аналитический метод	0.10	-
1244	539713.74	2252525.12	Аналитический метод	0.10	-
1245	539711.92	2252524.76	Аналитический метод	0.10	-
1246	539697.40	2252516.68	Аналитический метод	0.10	-
1247	539676.64	2252522.10	Аналитический метод	0.10	-

2. Сведения о характерных точках границ объекта					
Обозначение характерных точек границ	Координаты, м		Метод определения координат характерной точки	Средняя квадратическая погрешность положения характерной точки (M <sub>t</sub> ), м	Описание обозначения точки на местности (при наличии)
	X	Y			
1	2	3	4	5	6
1248	539675.49	2252522.18	Аналитический метод	0.10	-
1249	539649.79	2252518.75	Аналитический метод	0.10	-
1250	539649.18	2252518.60	Аналитический метод	0.10	-
1251	539631.09	2252512.18	Аналитический метод	0.10	-
1252	539601.24	2252512.39	Аналитический метод	0.10	-
1253	539598.94	2252511.33	Аналитический метод	0.10	-
1254	539586.56	2252496.76	Аналитический метод	0.10	-
1255	539580.95	2252500.13	Аналитический метод	0.10	-
1256	539579.81	2252500.54	Аналитический метод	0.10	-
1257	539562.57	2252502.89	Аналитический метод	0.10	-
1258	539559.75	2252501.70	Аналитический метод	0.10	-
1259	539556.88	2252497.82	Аналитический метод	0.10	-
1260	539552.64	2252499.81	Аналитический метод	0.10	-
1261	539550.02	2252499.78	Аналитический метод	0.10	-
1262	539538.56	2252494.06	Аналитический метод	0.10	-
1263	539523.84	2252494.39	Аналитический метод	0.10	-
1264	539521.98	2252493.80	Аналитический метод	0.10	-
1265	539514.58	2252488.29	Аналитический метод	0.10	-
1266	539505.81	2252495.15	Аналитический метод	0.10	-
1267	539503.30	2252495.71	Аналитический метод	0.10	-
1268	539486.95	2252492.00	Аналитический метод	0.10	-
1269	539485.12	2252490.75	Аналитический метод	0.10	-
1270	539480.40	2252483.73	Аналитический метод	0.10	-
1271	539463.59	2252476.98	Аналитический метод	0.10	-
1272	539436.16	2252475.71	Аналитический метод	0.10	-

2. Сведения о характерных точках границ объекта					
Обозначение характерных точек границ	Координаты, м		Метод определения координат характерной точки	Средняя квадратическая погрешность положения характерной точки (M <sub>t</sub> ), м	Описание обозначения точки на местности (при наличии)
	X	Y			
1	2	3	4	5	6
1273	539435.73	2252475.66	Аналитический метод	0.10	-
1274	539414.18	2252471.48	Аналитический метод	0.10	-
1275	539409.40	2252473.21	Аналитический метод	0.10	-
1276	539408.51	2252473.38	Аналитический метод	0.10	-
1277	539394.04	2252474.01	Аналитический метод	0.10	-
1278	539393.61	2252474.00	Аналитический метод	0.10	-
1279	539356.89	2252470.23	Аналитический метод	0.10	-
1280	539356.21	2252470.08	Аналитический метод	0.10	-
1281	539331.03	2252461.32	Аналитический метод	0.10	-
1282	539313.00	2252461.86	Аналитический метод	0.10	-
1283	539310.71	2252460.90	Аналитический метод	0.10	-
1284	539298.36	2252447.59	Аналитический метод	0.10	-
1285	539267.70	2252441.83	Аналитический метод	0.10	-
1286	539223.94	2252439.25	Аналитический метод	0.10	-
1287	539223.06	2252439.06	Аналитический метод	0.10	-
1288	539195.01	2252428.54	Аналитический метод	0.10	-
1289	539194.34	2252428.19	Аналитический метод	0.10	-
1290	539160.57	2252404.41	Аналитический метод	0.10	-
1291	539071.09	2252401.26	Аналитический метод	0.10	-
1292	539052.38	2252406.05	Аналитический метод	0.10	-
1293	539052.02	2252406.12	Аналитический метод	0.10	-
1294	539001.62	2252412.62	Аналитический метод	0.10	-
1295	539001.24	2252412.64	Аналитический метод	0.10	-
1296	538875.52	2252413.11	Аналитический метод	0.10	-
1297	538786.59	2252455.70	Аналитический метод	0.10	-



2. Сведения о характерных точках границ объекта					
Обозначение характерных точек границ	Координаты, м		Метод определения координат характерной точки	Средняя квадратическая погрешность положения характерной точки (M <sub>t</sub> ), м	Описание обозначения точки на местности (при наличии)
	X	Y			
1	2	3	4	5	6
1298	538784.53	2252455.89	Аналитический метод	0.10	-
1299	538772.37	2252452.70	Аналитический метод	0.10	-
1300	538747.90	2252486.25	Аналитический метод	0.10	-
1301	538746.34	2252487.36	Аналитический метод	0.10	-
1302	538675.35	2252508.70	Аналитический метод	0.10	-
1303	538611.68	2252552.90	Аналитический метод	0.10	-
1304	538593.70	2252574.03	Аналитический метод	0.10	-
1305	538592.68	2252574.80	Аналитический метод	0.10	-
1306	538521.52	2252608.02	Аналитический метод	0.10	-
1307	538471.06	2252657.82	Аналитический метод	0.10	-
1308	538470.30	2252658.37	Аналитический метод	0.10	-
1309	538423.90	2252681.59	Аналитический метод	0.10	-
1310	538356.10	2252840.53	Аналитический метод	0.10	-
1311	538355.96	2252840.82	Аналитический метод	0.10	-
1312	538293.83	2252951.74	Аналитический метод	0.10	-
1313	538293.81	2252951.77	Аналитический метод	0.10	-
1314	538293.68	2252951.98	Аналитический метод	0.10	-
1315	538250.32	2253014.81	Аналитический метод	0.10	-
1316	538249.75	2253015.43	Аналитический метод	0.10	-
1317	538163.56	2253085.87	Аналитический метод	0.10	-
1318	538162.56	2253086.40	Аналитический метод	0.10	-
1319	538125.35	2253098.12	Аналитический метод	0.10	-
1320	537920.80	2253306.65	Аналитический метод	0.10	-
1321	537897.11	2253350.24	Аналитический метод	0.10	-
1322	537897.07	2253350.31	Аналитический метод	0.10	-

2. Сведения о характерных точках границ объекта					
Обозначение характерных точек границ	Координаты, м		Метод определения координат характерной точки	Средняя квадратическая погрешность положения характерной точки (M <sub>t</sub> ), м	Описание обозначения точки на местности (при наличии)
	X	Y			
1	2	3	4	5	6
1323	537896.25	2253351.23	Аналитический метод	0.10	-
1324	537829.95	2253399.89	Аналитический метод	0.10	-
1325	537720.28	2253514.52	Аналитический метод	0.10	-
1326	537719.25	2253515.22	Аналитический метод	0.10	-
1327	537623.79	2253554.19	Аналитический метод	0.10	-
1328	537520.26	2253615.65	Аналитический метод	0.10	-
1329	537503.64	2253640.85	Аналитический метод	0.10	-
1330	537502.96	2253641.58	Аналитический метод	0.10	-
1331	537487.83	2253653.23	Аналитический метод	0.10	-
1332	537487.35	2253653.53	Аналитический метод	0.10	-
1333	537474.90	2253659.81	Аналитический метод	0.10	-
1334	537474.28	2253660.04	Аналитический метод	0.10	-
1335	537449.80	2253665.29	Аналитический метод	0.10	-
1336	537449.43	2253665.29	Аналитический метод	0.10	-
1337	537432.63	2253665.29	Аналитический метод	0.10	-
1338	537431.17	2253665.29	Аналитический метод	0.10	-
1339	537414.03	2253661.27	Аналитический метод	0.10	-
1340	537413.83	2253661.19	Аналитический метод	0.10	-
1341	537386.56	2253648.05	Аналитический метод	0.10	-
1342	537386.56	2253648.04	Аналитический метод	0.10	-
1343	537369.28	2253639.69	Аналитический метод	0.10	-
1344	537354.49	2253638.66	Аналитический метод	0.10	-
1345	537325.22	2253640.87	Аналитический метод	0.10	-
1346	537324.99	2253640.88	Аналитический метод	0.10	-
1347	537300.52	2253640.90	Аналитический метод	0.10	-

2. Сведения о характерных точках границ объекта					
Обозначение характерных точек границ	Координаты, м		Метод определения координат характерной точки	Средняя квадратическая погрешность положения характерной точки (M <sub>t</sub> ), м	Описание обозначения точки на местности (при наличии)
	X	Y			
1	2	3	4	5	6
1348	537300.09	2253640.87	Аналитический метод	0.10	-
1349	537269.82	2253636.48	Аналитический метод	0.10	-
1350	537269.59	2253636.44	Аналитический метод	0.10	-
1351	537226.59	2253626.70	Аналитический метод	0.10	-
1352	537182.72	2253619.04	Аналитический метод	0.10	-
1353	537182.53	2253619.00	Аналитический метод	0.10	-
1354	537143.91	2253609.72	Аналитический метод	0.10	-
1355	537143.42	2253609.55	Аналитический метод	0.10	-
1356	537118.41	2253598.71	Аналитический метод	0.10	-
1357	537089.74	2253587.10	Аналитический метод	0.10	-
1358	537089.16	2253586.80	Аналитический метод	0.10	-
1359	537069.12	2253573.03	Аналитический метод	0.10	-
1360	537068.83	2253572.80	Аналитический метод	0.10	-
1361	537051.24	2253557.18	Аналитический метод	0.10	-
1362	537051.24	2253557.17	Аналитический метод	0.10	-
1363	537016.17	2253525.99	Аналитический метод	0.10	-
1364	537016.06	2253525.89	Аналитический метод	0.10	-
1365	536966.62	2253477.36	Аналитический метод	0.10	-
1366	536966.49	2253477.23	Аналитический метод	0.10	-
1367	536945.92	2253454.40	Аналитический метод	0.10	-
1368	536924.24	2253431.72	Аналитический метод	0.10	-
1369	536924.12	2253431.57	Аналитический метод	0.10	-
1370	536898.96	2253401.62	Аналитический метод	0.10	-
1371	536898.65	2253401.19	Аналитический метод	0.10	-
1372	536898.44	2253400.74	Аналитический метод	0.10	-

2. Сведения о характерных точках границ объекта					
Обозначение характерных точек границ	Координаты, м		Метод определения координат характерной точки	Средняя квадратическая погрешность положения характерной точки (Mt), м	Описание обозначения точки на местности (при наличии)
	X	Y			
1	2	3	4	5	6
1373	536894.65	2253390.62	Аналитический метод	0.10	-
1374	536894.47	2253389.76	Аналитический метод	0.10	-
1375	536892.78	2253362.20	Аналитический метод	0.10	-
1376	536892.93	2253361.05	Аналитический метод	0.10	-
1377	536902.59	2253332.39	Аналитический метод	0.10	-
1378	536902.66	2253332.21	Аналитический метод	0.10	-
1379	536920.88	2253288.11	Аналитический метод	0.10	-
1380	536920.90	2253288.05	Аналитический метод	0.10	-
1381	536957.12	2253205.22	Аналитический метод	0.10	-
1382	536957.15	2253205.16	Аналитический метод	0.10	-
1383	536978.29	2253159.64	Аналитический метод	0.10	-
1384	536993.45	2253112.49	Аналитический метод	0.10	-
1385	537011.64	2253055.42	Аналитический метод	0.10	-
1386	537019.97	2253025.95	Аналитический метод	0.10	-
1387	537016.35	2253010.03	Аналитический метод	0.10	-
1388	537016.31	2253009.84	Аналитический метод	0.10	-
1389	537008.05	2252958.32	Аналитический метод	0.10	-
1390	537008.03	2252957.50	Аналитический метод	0.10	-
1391	537011.10	2252931.18	Аналитический метод	0.10	-
1392	537010.37	2252921.09	Аналитический метод	0.10	-
1393	537002.12	2252904.26	Аналитический метод	0.10	-
1394	536989.06	2252883.47	Аналитический метод	0.10	-
1395	536989.00	2252883.37	Аналитический метод	0.10	-
1396	536988.84	2252883.05	Аналитический метод	0.10	-
1397	536968.80	2252836.21	Аналитический метод	0.10	-

2. Сведения о характерных точках границ объекта					
Обозначение характерных точек границ	Координаты, м		Метод определения координат характерной точки	Средняя квадратическая погрешность положения характерной точки (M <sub>t</sub> ), м	Описание обозначения точки на местности (при наличии)
	X	Y			
1	2	3	4	5	6
1398	536947.89	2252805.37	Аналитический метод	0.10	-
1399	536925.71	2252778.91	Аналитический метод	0.10	-
1400	536925.57	2252778.73	Аналитический метод	0.10	-
1401	536905.97	2252751.40	Аналитический метод	0.10	-
1402	536905.82	2252751.16	Аналитический метод	0.10	-
1403	536880.82	2252708.00	Аналитический метод	0.10	-
1404	536861.61	2252679.81	Аналитический метод	0.10	-
1405	536850.81	2252667.56	Аналитический метод	0.10	-
1406	536830.64	2252658.72	Аналитический метод	0.10	-
1407	536794.77	2252650.27	Аналитический метод	0.10	-
1408	536768.90	2252644.67	Аналитический метод	0.10	-
1409	536742.45	2252647.58	Аналитический метод	0.10	-
1410	536712.62	2252652.95	Аналитический метод	0.10	-
1411	536712.07	2252653.00	Аналитический метод	0.10	-
1412	536688.48	2252652.80	Аналитический метод	0.10	-
1413	536687.72	2252652.70	Аналитический метод	0.10	-
1414	536640.41	2252639.83	Аналитический метод	0.10	-
1415	536604.12	2252635.26	Аналитический метод	0.10	-
1416	536603.28	2252635.03	Аналитический метод	0.10	-
1417	536572.44	2252621.44	Аналитический метод	0.10	-
1418	536505.07	2252597.15	Аналитический метод	0.10	-
1419	536481.56	2252590.17	Аналитический метод	0.10	-
1420	536481.48	2252590.14	Аналитический метод	0.10	-
1421	536458.70	2252582.66	Аналитический метод	0.10	-
1422	536436.73	2252579.75	Аналитический метод	0.10	-

2. Сведения о характерных точках границ объекта					
Обозначение характерных точек границ	Координаты, м		Метод определения координат характерной точки	Средняя квадратическая погрешность положения характерной точки (M <sub>t</sub> ), м	Описание обозначения точки на местности (при наличии)
	X	Y			
1	2	3	4	5	6
1423	536436.53	2252579.71	Аналитический метод	0.10	-
1424	536421.73	2252576.75	Аналитический метод	0.10	-
1425	536421.00	2252576.50	Аналитический метод	0.10	-
1426	536404.27	2252568.28	Аналитический метод	0.10	-
1427	536382.76	2252561.25	Аналитический метод	0.10	-
1428	536355.27	2252556.48	Аналитический метод	0.10	-
1429	536321.91	2252550.99	Аналитический метод	0.10	-
1430	536321.57	2252550.92	Аналитический метод	0.10	-
1431	536288.41	2252541.50	Аналитический метод	0.10	-
1432	536288.21	2252541.43	Аналитический метод	0.10	-
1433	536252.60	2252528.49	Аналитический метод	0.10	-
1434	536252.32	2252528.37	Аналитический метод	0.10	-
1435	536220.78	2252513.11	Аналитический метод	0.10	-
1436	536194.16	2252504.51	Аналитический метод	0.10	-
1437	536194.01	2252504.45	Аналитический метод	0.10	-
1438	536152.61	2252488.63	Аналитический метод	0.10	-
1439	536152.07	2252488.36	Аналитический метод	0.10	-
1440	536131.70	2252475.35	Аналитический метод	0.10	-
1441	536112.61	2252467.43	Аналитический метод	0.10	-
1442	536092.22	2252462.92	Аналитический метод	0.10	-
1443	536069.47	2252460.55	Аналитический метод	0.10	-
1444	536046.32	2252459.87	Аналитический метод	0.10	-
1445	536045.63	2252459.77	Аналитический метод	0.10	-
1446	536030.72	2252455.72	Аналитический метод	0.10	-
1447	536030.17	2252455.51	Аналитический метод	0.10	-

2. Сведения о характерных точках границ объекта					
Обозначение характерных точек границ	Координаты, м		Метод определения координат характерной точки	Средняя квадратическая погрешность положения характерной точки (M <sub>t</sub> ), м	Описание обозначения точки на местности (при наличии)
	X	Y			
1	2	3	4	5	6
1448	536020.04	2252450.48	Аналитический метод	0.10	-
1449	536019.50	2252450.13	Аналитический метод	0.10	-
1450	536009.51	2252442.12	Аналитический метод	0.10	-
1451	535993.19	2252431.96	Аналитический метод	0.10	-
1452	535976.74	2252423.69	Аналитический метод	0.10	-
1453	535976.35	2252423.46	Аналитический метод	0.10	-
1454	535964.88	2252415.33	Аналитический метод	0.10	-
1455	535964.55	2252415.06	Аналитический метод	0.10	-
1456	535951.64	2252402.87	Аналитический метод	0.10	-
1457	535929.16	2252381.66	Аналитический метод	0.10	-
1458	535929.01	2252381.51	Аналитический метод	0.10	-
1459	535916.66	2252368.06	Аналитический метод	0.10	-
1460	535903.27	2252358.77	Аналитический метод	0.10	-
1461	535876.37	2252344.10	Аналитический метод	0.10	-
1462	535853.90	2252334.39	Аналитический метод	0.10	-
1463	535853.88	2252334.38	Аналитический метод	0.10	-
1464	535804.32	2252312.45	Аналитический метод	0.10	-
1465	535768.77	2252298.78	Аналитический метод	0.10	-
1466	535768.65	2252298.74	Аналитический метод	0.10	-
1467	535727.72	2252281.06	Аналитический метод	0.10	-
1468	535687.62	2252264.49	Аналитический метод	0.10	-
1469	535654.93	2252252.05	Аналитический метод	0.10	-
1470	535654.91	2252252.04	Аналитический метод	0.10	-
1471	535624.15	2252240.02	Аналитический метод	0.10	-
1472	535581.25	2252225.24	Аналитический метод	0.10	-

2. Сведения о характерных точках границ объекта					
Обозначение характерных точек границ	Координаты, м		Метод определения координат характерной точки	Средняя квадратическая погрешность положения характерной точки (M <sub>t</sub> ), м	Описание обозначения точки на местности (при наличии)
	X	Y			
1	2	3	4	5	6
1473	535581.13	2252225.20	Аналитический метод	0.10	-
1474	535541.32	2252209.70	Аналитический метод	0.10	-
1475	535490.31	2252195.16	Аналитический метод	0.10	-
1476	535417.48	2252176.95	Аналитический метод	0.10	-
1477	535353.46	2252161.34	Аналитический метод	0.10	-
1478	535310.69	2252153.04	Аналитический метод	0.10	-
1479	535310.59	2252153.02	Аналитический метод	0.10	-
1480	535277.88	2252145.53	Аналитический метод	0.10	-
1481	535277.66	2252145.47	Аналитический метод	0.10	-
1482	535248.51	2252136.35	Аналитический метод	0.10	-
1483	535229.88	2252132.29	Аналитический метод	0.10	-
1484	535206.55	2252129.72	Аналитический метод	0.10	-
1485	535180.39	2252130.55	Аналитический метод	0.10	-
1486	535139.45	2252134.90	Аналитический метод	0.10	-
1487	535139.22	2252134.91	Аналитический метод	0.10	-
1488	535094.43	2252136.23	Аналитический метод	0.10	-
1489	535072.67	2252139.16	Аналитический метод	0.10	-
1490	535046.44	2252146.85	Аналитический метод	0.10	-
1491	535021.99	2252156.66	Аналитический метод	0.10	-
1492	535021.17	2252156.86	Аналитический метод	0.10	-
1493	534992.02	2252159.77	Аналитический метод	0.10	-
1494	534991.74	2252159.78	Аналитический метод	0.10	-
1495	534970.60	2252159.93	Аналитический метод	0.10	-
1496	534970.10	2252159.89	Аналитический метод	0.10	-
1497	534947.62	2252156.24	Аналитический метод	0.10	-



2. Сведения о характерных точках границ объекта					
Обозначение характерных точек границ	Координаты, м		Метод определения координат характерной точки	Средняя квадратическая погрешность положения характерной точки (M <sub>t</sub> ), м	Описание обозначения точки на местности (при наличии)
	X	Y			
1	2	3	4	5	6
1498	534946.90	2252156.03	Аналитический метод	0.10	-
1499	534875.42	2252124.68	Аналитический метод	0.10	-
1500	534845.59	2252113.66	Аналитический метод	0.10	-
1501	534798.81	2252101.01	Аналитический метод	0.10	-
1502	534750.26	2252093.51	Аналитический метод	0.10	-
1503	534713.67	2252093.87	Аналитический метод	0.10	-
1504	534713.00	2252093.80	Аналитический метод	0.10	-
1505	534693.64	2252089.54	Аналитический метод	0.10	-
1506	534693.03	2252089.34	Аналитический метод	0.10	-
1507	534672.55	2252079.97	Аналитический метод	0.10	-
1508	534672.44	2252079.91	Аналитический метод	0.10	-
1509	534661.54	2252074.34	Аналитический метод	0.10	-
1510	534660.37	2252073.28	Аналитический метод	0.10	-
1511	534646.34	2252051.09	Аналитический метод	0.10	-
1512	534646.29	2252051.00	Аналитический метод	0.10	-
1513	534630.08	2252023.39	Аналитический метод	0.10	-
1514	534611.88	2251996.88	Аналитический метод	0.10	-
1515	534611.76	2251996.68	Аналитический метод	0.10	-
1516	534592.39	2251963.20	Аналитический метод	0.10	-
1517	534571.82	2251927.42	Аналитический метод	0.10	-
1518	534549.03	2251891.72	Аналитический метод	0.10	-
1519	534548.96	2251891.60	Аналитический метод	0.10	-
1520	534548.90	2251891.49	Аналитический метод	0.10	-
1521	534530.10	2251855.28	Аналитический метод	0.10	-
1522	534512.56	2251823.47	Аналитический метод	0.10	-

2. Сведения о характерных точках границ объекта					
Обозначение характерных точек границ	Координаты, м		Метод определения координат характерной точки	Средняя квадратическая погрешность положения характерной точки (M <sub>t</sub> ), м	Описание обозначения точки на местности (при наличии)
	X	Y			
1	2	3	4	5	6
1523	534501.16	2251805.09	Аналитический метод	0.10	-
1524	534485.43	2251787.63	Аналитический метод	0.10	-
1525	534451.60	2251757.21	Аналитический метод	0.10	-
1526	534451.42	2251757.04	Аналитический метод	0.10	-
1527	534408.79	2251711.64	Аналитический метод	0.10	-
1528	534408.71	2251711.56	Аналитический метод	0.10	-
1529	534393.37	2251693.99	Аналитический метод	0.10	-
1530	534372.01	2251674.97	Аналитический метод	0.10	-
1531	534349.97	2251658.38	Аналитический метод	0.10	-
1532	534300.57	2251621.80	Аналитический метод	0.10	-
1533	534300.56	2251621.80	Аналитический метод	0.10	-
1534	534254.09	2251587.11	Аналитический метод	0.10	-
1535	534210.51	2251557.25	Аналитический метод	0.10	-
1536	534210.40	2251557.17	Аналитический метод	0.10	-
1537	534173.79	2251529.54	Аналитический метод	0.10	-
1538	534173.64	2251529.42	Аналитический метод	0.10	-
1539	534147.16	2251506.69	Аналитический метод	0.10	-
1540	534131.16	2251493.34	Аналитический метод	0.10	-
1541	534130.48	2251492.53	Аналитический метод	0.10	-
1542	534130.37	2251492.30	Аналитический метод	0.10	-
1543	534100.86	2251429.24	Аналитический метод	0.10	-
1544	534100.70	2251428.83	Аналитический метод	0.10	-
1545	533965.65	2250974.14	Аналитический метод	0.10	-
1546	533695.17	2250205.17	Аналитический метод	0.10	-
1547	533278.40	2249878.16	Аналитический метод	0.10	-

2. Сведения о характерных точках границ объекта					
Обозначение характерных точек границ	Координаты, м		Метод определения координат характерной точки	Средняя квадратическая погрешность положения характерной точки (M <sub>t</sub> ), м	Описание обозначения точки на местности (при наличии)
	X	Y			
1	2	3	4	5	6
1548	533170.06	2249810.19	Аналитический метод	0.10	-
1549	533170.02	2249810.17	Аналитический метод	0.10	-
1550	533027.05	2249717.78	Аналитический метод	0.10	-
1551	532826.44	2249609.85	Аналитический метод	0.10	-
1552	532825.47	2249609.02	Аналитический метод	0.10	-
1553	532774.86	2249542.04	Аналитический метод	0.10	-
1554	532711.09	2249491.94	Аналитический метод	0.10	-
1555	532710.34	2249491.08	Аналитический метод	0.10	-
1556	532710.22	2249490.84	Аналитический метод	0.10	-
1557	532676.14	2249416.94	Аналитический метод	0.10	-
1558	532623.91	2249330.62	Аналитический метод	0.10	-
1559	532599.87	2249299.38	Аналитический метод	0.10	-
1560	532599.65	2249299.05	Аналитический метод	0.10	-
1561	532599.48	2249298.69	Аналитический метод	0.10	-
1562	532567.34	2249220.63	Аналитический метод	0.10	-
1563	532567.13	2249219.77	Аналитический метод	0.10	-
1564	532547.95	2249010.96	Аналитический метод	0.10	-
1565	532504.49	2248889.46	Аналитический метод	0.10	-
1566	532504.42	2248889.26	Аналитический метод	0.10	-
1567	532477.96	2248794.31	Аналитический метод	0.10	-
1568	532477.89	2248793.96	Аналитический метод	0.10	-
1569	532455.96	2248650.85	Аналитический метод	0.10	-
1570	532386.61	2248490.88	Аналитический метод	0.10	-
1571	532386.59	2248490.82	Аналитический метод	0.10	-
1572	532217.79	2248080.30	Аналитический метод	0.10	-

2. Сведения о характерных точках границ объекта					
Обозначение характерных точек границ	Координаты, м		Метод определения координат характерной точки	Средняя квадратическая погрешность положения характерной точки (M <sub>t</sub> ), м	Описание обозначения точки на местности (при наличии)
	X	Y			
1	2	3	4	5	6
1573	531993.60	2247668.52	Аналитический метод	0.10	-
1574	531905.66	2247548.55	Аналитический метод	0.10	-
1575	531868.07	2247517.50	Аналитический метод	0.10	-
1576	531842.57	2247527.84	Аналитический метод	0.10	-
1577	531840.62	2247527.95	Аналитический метод	0.10	-
1578	531809.81	2247519.11	Аналитический метод	0.10	-
1579	531808.03	2247517.72	Аналитический метод	0.10	-
1580	531809.98	2247513.29	Аналитический метод	0.10	-
1581	531823.45	2247510.32	Аналитический метод	0.10	-
1582	531845.49	2247495.53	Аналитический метод	0.10	-
1583	531858.14	2247483.90	Аналитический метод	0.10	-
1584	531872.38	2247439.54	Аналитический метод	0.10	-
1585	531872.67	2247438.90	Аналитический метод	0.10	-
1586	531930.84	2247342.74	Аналитический метод	0.10	-
1587	531952.95	2247264.18	Аналитический метод	0.10	-
1588	531940.79	2247109.65	Аналитический метод	0.10	-
1589	531935.48	2247042.87	Аналитический метод	0.10	-
1590	531929.81	2246970.37	Аналитический метод	0.10	-
1591	531929.81	2246970.36	Аналитический метод	0.10	-
1592	531921.76	2246864.01	Аналитический метод	0.10	-
1593	531915.17	2246783.74	Аналитический метод	0.10	-
1594	531907.84	2246694.22	Аналитический метод	0.10	-
1595	531907.84	2246694.20	Аналитический метод	0.10	-
1596	531897.05	2246555.29	Аналитический метод	0.10	-
1597	531891.57	2246483.34	Аналитический метод	0.10	-

2. Сведения о характерных точках границ объекта					
Обозначение характерных точек границ	Координаты, м		Метод определения координат характерной точки	Средняя квадратическая погрешность положения характерной точки (M <sub>t</sub> ), м	Описание обозначения точки на местности (при наличии)
	X	Y			
1	2	3	4	5	6
1598	531881.69	2246361.08	Аналитический метод	0.10	-
1599	531881.69	2246361.07	Аналитический метод	0.10	-
1600	531863.16	2246119.73	Аналитический метод	0.10	-
1601	531851.12	2246025.25	Аналитический метод	0.10	-
1602	531851.11	2246025.19	Аналитический метод	0.10	-
1603	531847.02	2245986.36	Аналитический метод	0.10	-
1604	531847.01	2245986.31	Аналитический метод	0.10	-
1605	531843.38	2245946.40	Аналитический метод	0.10	-
1606	531836.88	2245903.61	Аналитический метод	0.10	-
1607	531828.99	2245858.87	Аналитический метод	0.10	-
1608	531828.98	2245858.82	Аналитический метод	0.10	-
1609	531821.64	2245812.59	Аналитический метод	0.10	-
1610	531813.93	2245766.91	Аналитический метод	0.10	-
1611	531806.40	2245721.96	Аналитический метод	0.10	-
1612	531806.40	2245721.95	Аналитический метод	0.10	-
1613	531799.25	2245678.48	Аналитический метод	0.10	-
1614	531792.65	2245640.77	Аналитический метод	0.10	-
1615	531792.64	2245640.74	Аналитический метод	0.10	-
1616	531785.66	2245598.37	Аналитический метод	0.10	-
1617	531785.66	2245598.36	Аналитический метод	0.10	-
1618	531778.32	2245552.50	Аналитический метод	0.10	-
1619	531761.07	2245449.28	Аналитический метод	0.10	-
1620	531761.07	2245449.26	Аналитический метод	0.10	-
1621	531745.85	2245355.84	Аналитический метод	0.10	-
1622	531739.19	2245314.53	Аналитический метод	0.10	-

2. Сведения о характерных точках границ объекта					
Обозначение характерных точек границ	Координаты, м		Метод определения координат характерной точки	Средняя квадратическая погрешность положения характерной точки (M <sub>t</sub> ), м	Описание обозначения точки на местности (при наличии)
	X	Y			
1	2	3	4	5	6
1623	531730.71	2245306.52	Аналитический метод	0.10	-
1624	531730.17	2245305.84	Аналитический метод	0.10	-
1625	531730.06	2245305.63	Аналитический метод	0.10	-
1626	531725.84	2245296.73	Аналитический метод	0.10	-
1627	531725.58	2245295.83	Аналитический метод	0.10	-
1628	531724.03	2245283.97	Аналитический метод	0.10	-
1629	531724.00	2245283.56	Аналитический метод	0.10	-
1630	531724.25	2245250.87	Аналитический метод	0.10	-
1631	531724.26	2245250.69	Аналитический метод	0.10	-
1632	531726.86	2245211.71	Аналитический метод	0.10	-
1633	531727.77	2245185.08	Аналитический метод	0.10	-
1634	531727.79	2245184.86	Аналитический метод	0.10	-
1635	531730.59	2245158.68	Аналитический метод	0.10	-
1636	531734.29	2245118.16	Аналитический метод	0.10	-
1637	531734.32	2245117.98	Аналитический метод	0.10	-
1638	531738.20	2245092.50	Аналитический метод	0.10	-
1639	531737.91	2245051.29	Аналитический метод	0.10	-
1640	531737.91	2245051.24	Аналитический метод	0.10	-
1641	531738.53	2244990.24	Аналитический метод	0.10	-
1642	531738.23	2244950.80	Аналитический метод	0.10	-
1643	531736.61	2244932.85	Аналитический метод	0.10	-
1644	531732.03	2244912.24	Аналитический метод	0.10	-
1645	531727.11	2244895.79	Аналитический метод	0.10	-
1646	531719.00	2244876.22	Аналитический метод	0.10	-
1647	531700.27	2244838.01	Аналитический метод	0.10	-

2. Сведения о характерных точках границ объекта					
Обозначение характерных точек границ	Координаты, м		Метод определения координат характерной точки	Средняя квадратическая погрешность положения характерной точки (M <sub>t</sub> ), м	Описание обозначения точки на местности (при наличии)
	X	Y			
1	2	3	4	5	6
1648	531682.65	2244801.99	Аналитический метод	0.10	-
1649	531669.24	2244777.41	Аналитический метод	0.10	-
1650	531669.20	2244777.33	Аналитический метод	0.10	-
1651	531649.23	2244737.96	Аналитический метод	0.10	-
1652	531631.04	2244703.24	Аналитический метод	0.10	-
1653	531613.96	2244673.13	Аналитический метод	0.10	-
1654	531613.73	2244672.62	Аналитический метод	0.10	-
1655	531608.41	2244657.02	Аналитический метод	0.10	-
1656	531608.29	2244656.53	Аналитический метод	0.10	-
1657	531604.64	2244633.77	Аналитический метод	0.10	-
1658	531604.61	2244633.44	Аналитический метод	0.10	-
1659	531603.30	2244607.31	Аналитический метод	0.10	-
1660	531600.41	2244586.59	Аналитический метод	0.10	-
1661	531594.35	2244574.26	Аналитический метод	0.10	-
1662	531583.73	2244557.09	Аналитический метод	0.10	-
1663	531566.44	2244533.64	Аналитический метод	0.10	-
1664	531542.75	2244507.09	Аналитический метод	0.10	-
1665	531542.49	2244506.75	Аналитический метод	0.10	-
1666	531529.93	2244487.84	Аналитический метод	0.10	-
1667	531529.83	2244487.68	Аналитический метод	0.10	-
1668	531529.70	2244487.43	Аналитический метод	0.10	-
1669	531516.81	2244459.12	Аналитический метод	0.10	-
1670	531506.22	2244442.38	Аналитический метод	0.10	-
1671	531492.29	2244424.86	Аналитический метод	0.10	-
1672	531474.47	2244405.68	Аналитический метод	0.10	-

2. Сведения о характерных точках границ объекта					
Обозначение характерных точек границ	Координаты, м		Метод определения координат характерной точки	Средняя квадратическая погрешность положения характерной точки (M <sub>t</sub> ), м	Описание обозначения точки на местности (при наличии)
	X	Y			
1	2	3	4	5	6
1673	531474.46	2244405.66	Аналитический метод	0.10	-
1674	531441.72	2244369.75	Аналитический метод	0.10	-
1675	531426.43	2244354.48	Аналитический метод	0.10	-
1676	531426.26	2244354.29	Аналитический метод	0.10	-
1677	531402.82	2244326.47	Аналитический метод	0.10	-
1678	531402.71	2244326.33	Аналитический метод	0.10	-
1679	531354.29	2244261.60	Аналитический метод	0.10	-
1680	531329.09	2244229.19	Аналитический метод	0.10	-
1681	531291.54	2244181.28	Аналитический метод	0.10	-
1682	531268.54	2244152.03	Аналитический метод	0.10	-
1683	531268.43	2244151.87	Аналитический метод	0.10	-
1684	531235.79	2244104.46	Аналитический метод	0.10	-
1685	531219.58	2244081.15	Аналитический метод	0.10	-
1686	531209.95	2244067.70	Аналитический метод	0.10	-
1687	531202.42	2244060.12	Аналитический метод	0.10	-
1688	531191.56	2244055.38	Аналитический метод	0.10	-
1689	531173.18	2244050.11	Аналитический метод	0.10	-
1690	531173.14	2244050.10	Аналитический метод	0.10	-
1691	531153.23	2244044.15	Аналитический метод	0.10	-
1692	531152.79	2244043.97	Аналитический метод	0.10	-
1693	531132.00	2244033.94	Аналитический метод	0.10	-
1694	531131.64	2244033.74	Аналитический метод	0.10	-
1695	531113.52	2244021.72	Аналитический метод	0.10	-
1696	531113.41	2244021.64	Аналитический метод	0.10	-
1697	531089.20	2244003.85	Аналитический метод	0.10	-



2. Сведения о характерных точках границ объекта					
Обозначение характерных точек границ	Координаты, м		Метод определения координат характерной точки	Средняя квадратическая погрешность положения характерной точки (M <sub>t</sub> ), м	Описание обозначения точки на местности (при наличии)
	X	Y			
1	2	3	4	5	6
1698	531042.67	2244023.14	Аналитический метод	0.10	-
1699	531042.18	2244023.30	Аналитический метод	0.10	-
1700	531019.25	2244028.45	Аналитический метод	0.10	-
1701	531018.97	2244028.50	Аналитический метод	0.10	-
1702	530985.59	2244032.73	Аналитический метод	0.10	-
1703	530985.07	2244032.75	Аналитический метод	0.10	-
1704	530956.33	2244031.41	Аналитический метод	0.10	-
1705	530930.78	2244031.59	Аналитический метод	0.10	-
1706	530898.98	2244035.66	Аналитический метод	0.10	-
1707	530568.74	2244092.09	Аналитический метод	0.10	-
1708	530566.37	2244091.49	Аналитический метод	0.10	-
1709	530545.70	2244075.19	Аналитический метод	0.10	-
1710	530544.96	2244074.33	Аналитический метод	0.10	-
1711	530544.78	2244073.96	Аналитический метод	0.10	-
1712	530527.66	2244031.57	Аналитический метод	0.10	-
1713	530439.45	2243931.70	Аналитический метод	0.10	-
1714	530439.10	2243931.21	Аналитический метод	0.10	-
1715	530438.82	2243930.54	Аналитический метод	0.10	-
1716	530362.49	2243664.63	Аналитический метод	0.10	-
1717	530314.89	2243511.16	Аналитический метод	0.10	-
1718	530282.04	2243464.25	Аналитический метод	0.10	-
1719	530037.30	2243187.71	Аналитический метод	0.10	-
1720	530036.94	2243187.22	Аналитический метод	0.10	-
1721	530036.63	2243186.43	Аналитический метод	0.10	-
1722	529846.39	2242400.21	Аналитический метод	0.10	-

2. Сведения о характерных точках границ объекта					
Обозначение характерных точек границ	Координаты, м		Метод определения координат характерной точки	Средняя квадратическая погрешность положения характерной точки (M <sub>t</sub> ), м	Описание обозначения точки на местности (при наличии)
	X	Y			
1	2	3	4	5	6
1723	529846.37	2242400.13	Аналитический метод	0.10	-
1724	529619.66	2241340.04	Аналитический метод	0.10	-
1725	529511.73	2240841.33	Аналитический метод	0.10	-
1726	529511.67	2240840.93	Аналитический метод	0.10	-
1727	529486.32	2240528.15	Аналитический метод	0.10	-
1728	529486.31	2240527.82	Аналитический метод	0.10	-
1729	529491.06	2240373.38	Аналитический метод	0.10	-
1730	529442.34	2239986.54	Аналитический метод	0.10	-
1731	529373.00	2239668.57	Аналитический метод	0.10	-
1732	529161.99	2239246.98	Аналитический метод	0.10	-
1733	529161.94	2239246.86	Аналитический метод	0.10	-
1734	529093.41	2239094.38	Аналитический метод	0.10	-
1735	529001.75	2239082.18	Аналитический метод	0.10	-
1736	529001.26	2239082.07	Аналитический метод	0.10	-
1737	528964.05	2239070.55	Аналитический метод	0.10	-
1738	528896.18	2239051.93	Аналитический метод	0.10	-
1739	528606.19	2238976.51	Аналитический метод	0.10	-
1740	528606.04	2238976.46	Аналитический метод	0.10	-
1741	528408.68	2238914.52	Аналитический метод	0.10	-
1742	528406.98	2238913.16	Аналитический метод	0.10	-
1743	528406.91	2238913.02	Аналитический метод	0.10	-
1744	528325.02	2238751.58	Аналитический метод	0.10	-
1745	528324.83	2238751.11	Аналитический метод	0.10	-
1746	528291.52	2238643.85	Аналитический метод	0.10	-
1747	527688.43	2238940.09	Аналитический метод	0.10	-

2. Сведения о характерных точках границ объекта					
Обозначение характерных точек границ	Координаты, м		Метод определения координат характерной точки	Средняя квадратическая погрешность положения характерной точки (M <sub>t</sub> ), м	Описание обозначения точки на местности (при наличии)
	X	Y			
1	2	3	4	5	6
1748	527687.11	2238940.39	Аналитический метод	0.10	-
1749	527610.83	2238940.67	Аналитический метод	0.10	-
1750	527610.58	2238940.66	Аналитический метод	0.10	-
1751	527543.20	2238935.18	Аналитический метод	0.10	-
1752	527526.20	2238939.69	Аналитический метод	0.10	-
1753	527525.66	2238939.78	Аналитический метод	0.10	-
1754	527501.63	2238941.59	Аналитический метод	0.10	-
1755	527501.37	2238941.60	Аналитический метод	0.10	-
1756	527445.18	2238940.99	Аналитический метод	0.10	-
1757	527373.97	2238945.66	Аналитический метод	0.10	-
1758	527373.57	2238945.66	Аналитический метод	0.10	-
1759	527356.66	2238944.52	Аналитический метод	0.10	-
1760	527355.82	2238944.33	Аналитический метод	0.10	-
1761	527329.09	2238934.38	Аналитический метод	0.10	-
1762	527110.94	2238900.05	Аналитический метод	0.10	-
1763	527110.64	2238899.98	Аналитический метод	0.10	-
1764	527069.32	2238889.13	Аналитический метод	0.10	-
1765	527010.49	2238875.30	Аналитический метод	0.10	-
1766	526973.63	2238868.53	Аналитический метод	0.10	-
1767	526973.34	2238868.46	Аналитический метод	0.10	-
1768	526956.77	2238863.66	Аналитический метод	0.10	-
1769	526956.09	2238863.37	Аналитический метод	0.10	-
1770	526934.33	2238850.70	Аналитический метод	0.10	-
1771	526915.26	2238839.64	Аналитический метод	0.10	-
1772	526890.83	2238829.34	Аналитический метод	0.10	-

2. Сведения о характерных точках границ объекта					
Обозначение характерных точек границ	Координаты, м		Метод определения координат характерной точки	Средняя квадратическая погрешность положения характерной точки (M <sub>t</sub> ), м	Описание обозначения точки на местности (при наличии)
	X	Y			
1	2	3	4	5	6
1773	526840.00	2238811.10	Аналитический метод	0.10	-
1774	526839.89	2238811.05	Аналитический метод	0.10	-
1775	526766.07	2238781.27	Аналитический метод	0.10	-
1776	526766.03	2238781.26	Аналитический метод	0.10	-
1777	526704.79	2238755.58	Аналитический метод	0.10	-
1778	526704.50	2238755.44	Аналитический метод	0.10	-
1779	526663.03	2238732.47	Аналитический метод	0.10	-
1780	526634.68	2238722.22	Аналитический метод	0.10	-
1781	526582.42	2238712.14	Аналитический метод	0.10	-
1782	526582.38	2238712.13	Аналитический метод	0.10	-
1783	526504.72	2238696.05	Аналитический метод	0.10	-
1784	526475.22	2238693.80	Аналитический метод	0.10	-
1785	526422.13	2238697.67	Аналитический метод	0.10	-
1786	526421.93	2238697.68	Аналитический метод	0.10	-
1787	526381.88	2238697.86	Аналитический метод	0.10	-
1788	526381.37	2238697.82	Аналитический метод	0.10	-
1789	526300.51	2238684.25	Аналитический метод	0.10	-
1790	526300.32	2238684.21	Аналитический метод	0.10	-
1791	526206.91	2238662.53	Аналитический метод	0.10	-
1792	526206.79	2238662.50	Аналитический метод	0.10	-
1793	526119.50	2238638.27	Аналитический метод	0.10	-
1794	526119.07	2238638.12	Аналитический метод	0.10	-
1795	526053.71	2238608.77	Аналитический метод	0.10	-
1796	526053.42	2238608.50	Аналитический метод	0.10	-
1797	526053.29	2238608.53	Аналитический метод	0.10	-

2. Сведения о характерных точках границ объекта					
Обозначение характерных точек границ	Координаты, м		Метод определения координат характерной точки	Средняя квадратическая погрешность положения характерной точки (M <sub>t</sub> ), м	Описание обозначения точки на местности (при наличии)
	X	Y			
1	2	3	4	5	6
1798	525893.32	2238502.61	Аналитический метод	0.10	-
1799	525893.10	2238502.46	Аналитический метод	0.10	-
1800	525779.59	2238411.82	Аналитический метод	0.10	-
1801	525778.86	2238410.97	Аналитический метод	0.10	-
1802	525778.48	2238409.82	Аналитический метод	0.10	-
1803	525755.27	2238213.54	Аналитический метод	0.10	-
1804	525746.03	2238205.53	Аналитический метод	0.10	-
1805	525641.82	2238143.57	Аналитический метод	0.10	-
1806	525641.79	2238143.56	Аналитический метод	0.10	-
1807	525244.93	2237902.05	Аналитический метод	0.10	-
1808	525244.26	2237901.48	Аналитический метод	0.10	-
1809	525109.33	2237750.75	Аналитический метод	0.10	-
1810	524624.56	2237654.39	Аналитический метод	0.10	-
1811	524393.35	2237608.31	Аналитический метод	0.10	-
1812	524393.34	2237608.31	Аналитический метод	0.10	-
1813	524350.75	2237599.71	Аналитический метод	0.10	-
1814	524348.92	2237598.55	Аналитический метод	0.10	-
1815	524343.60	2237591.29	Аналитический метод	0.10	-
1816	524343.42	2237591.01	Аналитический метод	0.10	-
1817	524343.03	2237589.38	Аналитический метод	0.10	-
1818	524346.28	2237513.27	Аналитический метод	0.10	-
1819	524342.49	2237507.44	Аналитический метод	0.10	-
1820	524342.40	2237507.30	Аналитический метод	0.10	-
1821	524342.38	2237507.26	Аналитический метод	0.10	-
1822	524281.79	2237398.41	Аналитический метод	0.10	-

2. Сведения о характерных точках границ объекта					
Обозначение характерных точек границ	Координаты, м		Метод определения координат характерной точки	Средняя квадратическая погрешность положения характерной точки (Mt), м	Описание обозначения точки на местности (при наличии)
	X	Y			
1	2	3	4	5	6
1823	524281.78	2237398.39	Аналитический метод	0.10	-
1824	524168.71	2237190.63	Аналитический метод	0.10	-
1825	524168.66	2237190.54	Аналитический метод	0.10	-
1826	524064.72	2236983.38	Аналитический метод	0.10	-
1827	523946.84	2236756.35	Аналитический метод	0.10	-
1828	523575.00	2236060.80	Аналитический метод	0.10	-
1829	523374.54	2235690.22	Аналитический метод	0.10	-
1830	523374.52	2235690.17	Аналитический метод	0.10	-
1831	523246.96	2235443.59	Аналитический метод	0.10	-
1832	523096.14	2235177.77	Аналитический метод	0.10	-
1833	522928.65	2234894.89	Аналитический метод	0.10	-
1834	522928.65	2234894.88	Аналитический метод	0.10	-
1835	522759.54	2234607.03	Аналитический метод	0.10	-
1836	522233.96	2235228.10	Аналитический метод	0.10	-
1837	522161.31	2235322.26	Аналитический метод	0.10	-
1838	522033.81	2235546.67	Аналитический метод	0.10	-
1839	522033.80	2235546.69	Аналитический метод	0.10	-
1840	522033.64	2235546.94	Аналитический метод	0.10	-
1841	521989.24	2235608.96	Аналитический метод	0.10	-
1842	521946.94	2235702.61	Аналитический метод	0.10	-
1843	521946.80	2235702.87	Аналитический метод	0.10	-
1844	521946.24	2235703.58	Аналитический метод	0.10	-
1845	521897.74	2235748.33	Аналитический метод	0.10	-
1846	521846.70	2235869.05	Аналитический метод	0.10	-
1847	521846.53	2235869.38	Аналитический метод	0.10	-

2. Сведения о характерных точках границ объекта					
Обозначение характерных точек границ	Координаты, м		Метод определения координат характерной точки	Средняя квадратическая погрешность положения характерной точки (M <sub>t</sub> ), м	Описание обозначения точки на местности (при наличии)
	X	Y			
1	2	3	4	5	6
1848	521846.13	2235869.92	Аналитический метод	0.10	-
1849	521823.78	2235894.08	Аналитический метод	0.10	-
1850	521810.75	2235930.23	Аналитический метод	0.10	-
1851	521810.53	2235930.71	Аналитический метод	0.10	-
1852	521810.44	2235930.85	Аналитический метод	0.10	-
1853	521751.44	2236021.20	Аналитический метод	0.10	-
1854	521751.43	2236021.23	Аналитический метод	0.10	-
1855	521733.85	2236047.51	Аналитический метод	0.10	-
1856	521711.89	2236104.56	Аналитический метод	0.10	-
1857	521711.69	2236104.98	Аналитический метод	0.10	-
1858	521710.60	2236106.08	Аналитический метод	0.10	-
1859	521696.89	2236114.05	Аналитический метод	0.10	-
1860	521692.78	2236112.95	Аналитический метод	0.10	-
1861	521692.59	2236112.55	Аналитический метод	0.10	-
1862	521689.75	2236105.29	Аналитический метод	0.10	-
1863	521670.20	2236062.12	Аналитический метод	0.10	-
1864	521670.08	2236061.82	Аналитический метод	0.10	-
1865	521648.91	2235997.46	Аналитический метод	0.10	-
1866	521628.06	2235938.42	Аналитический метод	0.10	-
1867	521627.97	2235938.10	Аналитический метод	0.10	-
1868	521611.76	2235868.60	Аналитический метод	0.10	-
1869	521590.08	2235817.71	Аналитический метод	0.10	-
1870	521589.97	2235817.39	Аналитический метод	0.10	-
1871	521561.11	2235720.09	Аналитический метод	0.10	-
1872	521518.53	2235598.61	Аналитический метод	0.10	-

2. Сведения о характерных точках границ объекта					
Обозначение характерных точек границ	Координаты, м		Метод определения координат характерной точки	Средняя квадратическая погрешность положения характерной точки (M <sub>t</sub> ), м	Описание обозначения точки на местности (при наличии)
	X	Y			
1	2	3	4	5	6
1873	521518.50	2235598.53	Аналитический метод	0.10	-
1874	521489.09	2235506.28	Аналитический метод	0.10	-
1875	521460.85	2235431.92	Аналитический метод	0.10	-
1876	521460.81	2235431.80	Аналитический метод	0.10	-
1877	521433.35	2235349.29	Аналитический метод	0.10	-
1878	521433.33	2235349.25	Аналитический метод	0.10	-
1879	521379.45	2235178.91	Аналитический метод	0.10	-
1880	521361.93	2235134.03	Аналитический метод	0.10	-
1881	521361.78	2235133.51	Аналитический метод	0.10	-
1882	521353.87	2235092.77	Аналитический метод	0.10	-
1883	521321.62	2235034.81	Аналитический метод	0.10	-
1884	521288.80	2234986.18	Аналитический метод	0.10	-
1885	521288.68	2234986.00	Аналитический метод	0.10	-
1886	521288.39	2234985.31	Аналитический метод	0.10	-
1887	521280.54	2234957.10	Аналитический метод	0.10	-
1888	521242.14	2234930.86	Аналитический метод	0.10	-
1889	521241.23	2234929.88	Аналитический метод	0.10	-
1890	521241.23	2234929.87	Аналитический метод	0.10	-
1891	521214.21	2234882.57	Аналитический метод	0.10	-
1892	521162.26	2234816.04	Аналитический метод	0.10	-
1893	521162.18	2234815.93	Аналитический метод	0.10	-
1894	521117.75	2234753.25	Аналитический метод	0.10	-
1895	521117.59	2234753.01	Аналитический метод	0.10	-
1896	521117.29	2234752.26	Аналитический метод	0.10	-
1897	521114.24	2234740.49	Аналитический метод	0.10	-



2. Сведения о характерных точках границ объекта					
Обозначение характерных точек границ	Координаты, м		Метод определения координат характерной точки	Средняя квадратическая погрешность положения характерной точки (Mt), м	Описание обозначения точки на местности (при наличии)
	X	Y			
1	2	3	4	5	6
1898	521102.12	2234740.57	Аналитический метод	0.10	-
1899	521100.05	2234739.76	Аналитический метод	0.10	-
1900	521090.17	2234730.47	Аналитический метод	0.10	-
1901	521089.62	2234729.78	Аналитический метод	0.10	-
1902	521089.58	2234729.70	Аналитический метод	0.10	-
1903	521053.74	2234662.97	Аналитический метод	0.10	-
1904	521053.70	2234662.90	Аналитический метод	0.10	-
1905	521027.60	2234610.92	Аналитический метод	0.10	-
1906	521027.49	2234610.67	Аналитический метод	0.10	-
1907	521001.43	2234544.59	Аналитический метод	0.10	-
1908	521001.34	2234544.34	Аналитический метод	0.10	-
1909	520981.32	2234476.41	Аналитический метод	0.10	-
1910	520939.80	2234353.04	Аналитический метод	0.10	-
1911	520916.42	2234294.09	Аналитический метод	0.10	-
1912	520916.29	2234293.65	Аналитический метод	0.10	-
1913	520885.78	2234159.90	Аналитический метод	0.10	-
1914	520885.73	2234159.60	Аналитический метод	0.10	-
1915	520877.29	2234091.71	Аналитический метод	0.10	-
1916	520848.60	2233985.37	Аналитический метод	0.10	-
1917	520826.61	2233938.97	Аналитический метод	0.10	-
1918	520826.57	2233938.88	Аналитический метод	0.10	-
1919	520801.72	2233881.65	Аналитический метод	0.10	-
1920	520801.52	2233880.98	Аналитический метод	0.10	-
1921	520791.59	2233824.93	Аналитический метод	0.10	-
1922	520783.05	2233790.58	Аналитический метод	0.10	-

2. Сведения о характерных точках границ объекта					
Обозначение характерных точек границ	Координаты, м		Метод определения координат характерной точки	Средняя квадратическая погрешность положения характерной точки (M <sub>t</sub> ), м	Описание обозначения точки на местности (при наличии)
	X	Y			
1	2	3	4	5	6
1923	520783.01	2233790.39	Аналитический метод	0.10	-
1924	520770.32	2233720.41	Аналитический метод	0.10	-
1925	520770.30	2233720.26	Аналитический метод	0.10	-
1926	520765.12	2233680.45	Аналитический метод	0.10	-
1927	520761.02	2233665.86	Аналитический метод	0.10	-
1928	520743.75	2233615.30	Аналитический метод	0.10	-
1929	520731.40	2233579.89	Аналитический метод	0.10	-
1930	520731.32	2233579.62	Аналитический метод	0.10	-
1931	520712.44	2233503.39	Аналитический метод	0.10	-
1932	520696.29	2233437.82	Аналитический метод	0.10	-
1933	520696.22	2233437.39	Аналитический метод	0.10	-
1934	520692.78	2233402.13	Аналитический метод	0.10	-
1935	520691.20	2233385.67	Аналитический метод	0.10	-
1936	520679.82	2233352.07	Аналитический метод	0.10	-
1937	520674.85	2233342.88	Аналитический метод	0.10	-
1938	520674.63	2233342.35	Аналитический метод	0.10	-
1939	520662.08	2233302.50	Аналитический метод	0.10	-
1940	520662.04	2233302.36	Аналитический метод	0.10	-
1941	520653.36	2233269.08	Аналитический метод	0.10	-
1942	520653.29	2233268.74	Аналитический метод	0.10	-
1943	520646.77	2233221.79	Аналитический метод	0.10	-
1944	520646.75	2233221.60	Аналитический метод	0.10	-
1945	520644.94	2233197.89	Аналитический метод	0.10	-
1946	520644.94	2233197.84	Аналитический метод	0.10	-
1947	520639.56	2233108.73	Аналитический метод	0.10	-

2. Сведения о характерных точках границ объекта					
Обозначение характерных точек границ	Координаты, м		Метод определения координат характерной точки	Средняя квадратическая погрешность положения характерной точки (M <sub>t</sub> ), м	Описание обозначения точки на местности (при наличии)
	X	Y			
1	2	3	4	5	6
1948	520633.12	2233044.32	Аналитический метод	0.10	-
1949	520627.36	2233011.57	Аналитический метод	0.10	-
1950	520609.63	2232925.98	Аналитический метод	0.10	-
1951	520609.59	2232925.65	Аналитический метод	0.10	-
1952	520601.65	2232839.58	Аналитический метод	0.10	-
1953	520601.63	2232839.27	Аналитический метод	0.10	-
1954	520601.97	2232803.78	Аналитический метод	0.10	-
1955	520596.36	2232766.23	Аналитический метод	0.10	-
1956	520589.17	2232726.98	Аналитический метод	0.10	-
1957	520552.40	2232557.65	Аналитический метод	0.10	-
1958	520531.65	2232481.28	Аналитический метод	0.10	-
1959	520531.62	2232481.18	Аналитический метод	0.10	-
1960	520515.70	2232413.96	Аналитический метод	0.10	-
1961	520474.26	2232420.50	Аналитический метод	0.10	-
1962	520471.20	2232419.05	Аналитический метод	0.10	-
1963	520243.70	2232031.12	Аналитический метод	0.10	-
1964	520243.69	2232031.10	Аналитический метод	0.10	-
1965	520243.34	2232030.11	Аналитический метод	0.10	-
1966	520068.74	2231006.83	Аналитический метод	0.10	-
1967	520068.72	2231006.76	Аналитический метод	0.10	-
1968	520045.83	2230850.32	Аналитический метод	0.10	-
1969	520047.10	2230847.41	Аналитический метод	0.10	-
1970	520085.73	2230820.87	Аналитический метод	0.10	-
1971	520103.43	2230806.91	Аналитический метод	0.10	-
1972	520107.08	2230797.79	Аналитический метод	0.10	-

2. Сведения о характерных точках границ объекта					
Обозначение характерных точек границ	Координаты, м		Метод определения координат характерной точки	Средняя квадратическая погрешность положения характерной точки (M <sub>t</sub> ), м	Описание обозначения точки на местности (при наличии)
	X	Y			
1	2	3	4	5	6
1973	520107.64	2230796.89	Аналитический метод	0.10	-
1974	520114.45	2230789.38	Аналитический метод	0.10	-
1975	520114.67	2230789.16	Аналитический метод	0.10	-
1976	520126.49	2230778.58	Аналитический метод	0.10	-
1977	520127.47	2230772.32	Аналитический метод	0.10	-
1978	520128.91	2230770.20	Аналитический метод	0.10	-
1979	520143.49	2230761.61	Аналитический метод	0.10	-
1980	520159.10	2230738.52	Аналитический метод	0.10	-
1981	520134.05	2230712.22	Аналитический метод	0.10	-
1982	520098.78	2230681.76	Аналитический метод	0.10	-
1983	520098.35	2230681.30	Аналитический метод	0.10	-
1984	520080.97	2230658.35	Аналитический метод	0.10	-
1985	520080.76	2230658.04	Аналитический метод	0.10	-
1986	520080.70	2230657.92	Аналитический метод	0.10	-
1987	520073.74	2230644.42	Аналитический метод	0.10	-
1988	520073.67	2230644.28	Аналитический метод	0.10	-
1989	520069.04	2230634.03	Аналитический метод	0.10	-
1990	520068.92	2230633.73	Аналитический метод	0.10	-
1991	520060.45	2230607.99	Аналитический метод	0.10	-
1992	520060.31	2230607.22	Аналитический метод	0.10	-
1993	520058.96	2230583.43	Аналитический метод	0.10	-
1994	520059.15	2230582.19	Аналитический метод	0.10	-
1995	520068.22	2230558.39	Аналитический метод	0.10	-
1996	520066.72	2230545.96	Аналитический метод	0.10	-
1997	520059.65	2230522.62	Аналитический метод	0.10	-

2. Сведения о характерных точках границ объекта					
Обозначение характерных точек границ	Координаты, м		Метод определения координат характерной точки	Средняя квадратическая погрешность положения характерной точки (M <sub>t</sub> ), м	Описание обозначения точки на местности (при наличии)
	X	Y			
1	2	3	4	5	6
1998	520059.58	2230521.19	Аналитический метод	0.10	-
1999	520062.64	2230505.23	Аналитический метод	0.10	-
2000	520062.82	2230504.62	Аналитический метод	0.10	-
2001	520068.56	2230491.05	Аналитический метод	0.10	-
2002	520068.78	2230484.70	Аналитический метод	0.10	-
2003	520069.06	2230483.53	Аналитический метод	0.10	-
2004	520073.49	2230474.05	Аналитический метод	0.10	-
2005	520069.19	2230450.37	Аналитический метод	0.10	-
2006	520069.17	2230449.41	Аналитический метод	0.10	-
2007	520074.53	2230411.79	Аналитический метод	0.10	-
2008	520065.84	2230394.46	Аналитический метод	0.10	-
2009	520050.79	2230376.78	Аналитический метод	0.10	-
2010	520050.47	2230376.33	Аналитический метод	0.10	-
2011	520050.39	2230376.17	Аналитический метод	0.10	-
2012	520039.80	2230354.84	Аналитический метод	0.10	-
2013	520039.69	2230354.60	Аналитический метод	0.10	-
2014	520025.36	2230318.04	Аналитический метод	0.10	-
2015	520025.30	2230317.88	Аналитический метод	0.10	-
2016	520017.61	2230294.49	Аналитический метод	0.10	-
2017	520017.50	2230294.01	Аналитический метод	0.10	-
2018	520012.51	2230261.36	Аналитический метод	0.10	-
2019	520012.48	2230261.08	Аналитический метод	0.10	-
2020	520011.43	2230243.18	Аналитический метод	0.10	-
2021	520011.42	2230242.91	Аналитический метод	0.10	-
2022	520012.17	2230217.54	Аналитический метод	0.10	-

2. Сведения о характерных точках границ объекта					
Обозначение характерных точек границ	Координаты, м		Метод определения координат характерной точки	Средняя квадратическая погрешность положения характерной точки (M <sub>t</sub> ), м	Описание обозначения точки на местности (при наличии)
	X	Y			
1	2	3	4	5	6
2023	519986.22	2230181.90	Аналитический метод	0.10	-
2024	519986.16	2230181.82	Аналитический метод	0.10	-
2025	519969.93	2230158.04	Аналитический метод	0.10	-
2026	519954.66	2230137.58	Аналитический метод	0.10	-
2027	519941.34	2230134.05	Аналитический метод	0.10	-
2028	519941.02	2230133.95	Аналитический метод	0.10	-
2029	519923.13	2230127.04	Аналитический метод	0.10	-
2030	519921.61	2230125.74	Аналитический метод	0.10	-
2031	519921.25	2230124.75	Аналитический метод	0.10	-
2032	519860.59	2229767.96	Аналитический метод	0.10	-
2033	519860.60	2229766.94	Аналитический метод	0.10	-
2034	519939.56	2229308.76	Аналитический метод	0.10	-
2035	519964.17	2229165.38	Аналитический метод	0.10	-
2036	520010.78	2228874.52	Аналитический метод	0.10	-
2037	520013.25	2228872.03	Аналитический метод	0.10	-
2038	520030.73	2228869.13	Аналитический метод	0.10	-
2039	520030.97	2228869.10	Аналитический метод	0.10	-
2040	520045.18	2228867.92	Аналитический метод	0.10	-
2041	520054.23	2228805.62	Аналитический метод	0.10	-
2042	520054.24	2228805.55	Аналитический метод	0.10	-
2043	520456.11	2226435.55	Аналитический метод	0.10	-
2044	520021.58	2225696.23	Аналитический метод	0.10	-
2045	519936.26	2225551.92	Аналитический метод	0.10	-
2046	519892.80	2225551.84	Аналитический метод	0.10	-
2047	519890.21	2225550.36	Аналитический метод	0.10	-

2. Сведения о характерных точках границ объекта					
Обозначение характерных точек границ	Координаты, м		Метод определения координат характерной точки	Средняя квадратическая погрешность положения характерной точки (M <sub>t</sub> ), м	Описание обозначения точки на местности (при наличии)
	X	Y			
1	2	3	4	5	6
2048	519578.72	2225017.80	Аналитический метод	0.10	-
2049	519578.71	2225017.78	Аналитический метод	0.10	-
2050	519578.71	2225017.77	Аналитический метод	0.10	-
2051	519488.82	2224860.42	Аналитический метод	0.10	-
2052	518999.69	2224034.50	Аналитический метод	0.10	-
2053	518882.53	2223931.42	Аналитический метод	0.10	-
2054	518853.28	2223939.24	Аналитический метод	0.10	-
2055	518829.10	2223953.75	Аналитический метод	0.10	-
2056	518826.41	2223953.96	Аналитический метод	0.10	-
2057	518819.08	2223950.95	Аналитический метод	0.10	-
2058	518818.16	2223950.35	Аналитический метод	0.10	-
2059	518807.86	2223940.62	Аналитический метод	0.10	-
2060	518807.32	2223939.94	Аналитический метод	0.10	-
2061	518807.06	2223939.33	Аналитический метод	0.10	-
2062	518796.26	2223904.33	Аналитический метод	0.10	-
2063	518781.25	2223866.39	Аналитический метод	0.10	-
2064	518742.22	2223825.73	Аналитический метод	0.10	-
2065	518729.81	2223821.53	Аналитический метод	0.10	-
2066	518729.48	2223821.40	Аналитический метод	0.10	-
2067	518718.80	2223816.30	Аналитический метод	0.10	-
2068	518699.14	2223825.98	Аналитический метод	0.10	-
2069	518697.36	2223826.26	Аналитический метод	0.10	-
2070	518668.56	2223821.83	Аналитический метод	0.10	-
2071	518666.41	2223820.36	Аналитический метод	0.10	-
2072	518666.26	2223820.07	Аналитический метод	0.10	-

2. Сведения о характерных точках границ объекта					
Обозначение характерных точек границ	Координаты, м		Метод определения координат характерной точки	Средняя квадратическая погрешность положения характерной точки (M <sub>t</sub> ), м	Описание обозначения точки на местности (при наличии)
	X	Y			
1	2	3	4	5	6
2073	518660.55	2223807.04	Аналитический метод	0.10	-
2074	518660.39	2223805.12	Аналитический метод	0.10	-
2075	518664.33	2223788.93	Аналитический метод	0.10	-
2076	518667.19	2223765.29	Аналитический метод	0.10	-
2077	518667.48	2223747.82	Аналитический метод	0.10	-
2078	517397.76	2222645.68	Аналитический метод	0.10	-
2079	517397.12	2222644.91	Аналитический метод	0.10	-
2080	517396.73	2222643.61	Аналитический метод	0.10	-
2081	517315.77	2221432.17	Аналитический метод	0.10	-
2082	517315.77	2221432.14	Аналитический метод	0.10	-
2083	517305.65	2221254.48	Аналитический метод	0.10	-
2084	517305.64	2221254.41	Аналитический метод	0.10	-
2085	517301.04	2221106.15	Аналитический метод	0.10	-
2086	517298.68	2221071.75	Аналитический метод	0.10	-
2087	517298.68	2221071.69	Аналитический метод	0.10	-
2088	517297.69	2221050.94	Аналитический метод	0.10	-
2089	517300.40	2221047.81	Аналитический метод	0.10	-
2090	517323.87	2221045.59	Аналитический метод	0.10	-
2091	517319.74	2220909.23	Аналитический метод	0.10	-
2092	517319.74	2220909.21	Аналитический метод	0.10	-
2093	517318.60	2220857.29	Аналитический метод	0.10	-
2094	517310.24	2220649.72	Аналитический метод	0.10	-
2095	517304.59	2220531.72	Аналитический метод	0.10	-
2096	517304.58	2220531.66	Аналитический метод	0.10	-
2097	517303.37	2220492.00	Аналитический метод	0.10	-



2. Сведения о характерных точках границ объекта					
Обозначение характерных точек границ	Координаты, м		Метод определения координат характерной точки	Средняя квадратическая погрешность положения характерной точки (M <sub>t</sub> ), м	Описание обозначения точки на местности (при наличии)
	X	Y			
1	2	3	4	5	6
2098	517301.13	2220456.99	Аналитический метод	0.10	-
2099	517293.59	2220358.28	Аналитический метод	0.10	-
2100	517293.58	2220358.17	Аналитический метод	0.10	-
2101	517292.80	2220338.87	Аналитический метод	0.10	-
2102	517292.80	2220338.76	Аналитический метод	0.10	-
2103	517292.78	2220323.82	Аналитический метод	0.10	-
2104	517292.78	2220323.80	Аналитический метод	0.10	-
2105	517293.00	2220285.41	Аналитический метод	0.10	-
2106	517295.94	2220282.42	Аналитический метод	0.10	-
2107	517300.92	2220282.31	Аналитический метод	0.10	-
2108	517353.08	2220280.34	Аналитический метод	0.10	-
2109	517415.01	2220277.67	Аналитический метод	0.10	-
2110	517470.66	2220269.16	Аналитический метод	0.10	-
2111	517471.30	2220268.30	Аналитический метод	0.10	-
2112	517474.13	2220227.40	Аналитический метод	0.10	-
2113	517465.33	2220189.89	Аналитический метод	0.10	-
2114	517465.27	2220189.50	Аналитический метод	0.10	-
2115	517464.17	2220178.69	Аналитический метод	0.10	-
2116	517433.26	2220163.34	Аналитический метод	0.10	-
2117	517432.74	2220163.02	Аналитический метод	0.10	-
2118	517413.59	2220148.03	Аналитический метод	0.10	-
2119	517384.14	2220125.25	Аналитический метод	0.10	-
2120	517384.08	2220125.20	Аналитический метод	0.10	-
2121	517369.18	2220113.09	Аналитический метод	0.10	-
2122	517347.41	2220102.53	Аналитический метод	0.10	-

2. Сведения о характерных точках границ объекта					
Обозначение характерных точек границ	Координаты, м		Метод определения координат характерной точки	Средняя квадратическая погрешность положения характерной точки (M <sub>t</sub> ), м	Описание обозначения точки на местности (при наличии)
	X	Y			
1	2	3	4	5	6
2123	517346.50	2220101.85	Аналитический метод	0.10	-
2124	517331.36	2220085.23	Аналитический метод	0.10	-
2125	517330.98	2220084.71	Аналитический метод	0.10	-
2126	517330.81	2220084.37	Аналитический метод	0.10	-
2127	517326.08	2220073.03	Аналитический метод	0.10	-
2128	517280.17	2220001.09	Аналитический метод	0.10	-
2129	517273.25	2219991.07	Аналитический метод	0.10	-
2130	517273.12	2219990.86	Аналитический метод	0.10	-
2131	517272.86	2219990.25	Аналитический метод	0.10	-
2132	517253.75	2219928.57	Аналитический метод	0.10	-
2133	517232.48	2219914.65	Аналитический метод	0.10	-
2134	517231.52	2219913.64	Аналитический метод	0.10	-
2135	517231.22	2219912.92	Аналитический метод	0.10	-
2136	517229.59	2219906.82	Аналитический метод	0.10	-
2137	517229.54	2219906.58	Аналитический метод	0.10	-
2138	517225.12	2219882.22	Аналитический метод	0.10	-
2139	517221.44	2219863.09	Аналитический метод	0.10	-
2140	517207.90	2219837.89	Аналитический метод	0.10	-
2141	517207.56	2219836.75	Аналитический метод	0.10	-
2142	517203.49	2219792.46	Аналитический метод	0.10	-
2143	517203.62	2219791.25	Аналитический метод	0.10	-
2144	517207.46	2219779.48	Аналитический метод	0.10	-
2145	517209.67	2219738.08	Аналитический метод	0.10	-
2146	517204.35	2219716.91	Аналитический метод	0.10	-
2147	517204.27	2219716.05	Аналитический метод	0.10	-

2. Сведения о характерных точках границ объекта					
Обозначение характерных точек границ	Координаты, м		Метод определения координат характерной точки	Средняя квадратическая погрешность положения характерной точки (M <sub>t</sub> ), м	Описание обозначения точки на местности (при наличии)
	X	Y			
1	2	3	4	5	6
2148	517205.94	2219678.23	Аналитический метод	0.10	-
2149	517205.95	2219678.08	Аналитический метод	0.10	-
2150	517209.71	2219638.20	Аналитический метод	0.10	-
2151	517202.88	2219602.06	Аналитический метод	0.10	-
2152	517202.83	2219601.53	Аналитический метод	0.10	-
2153	517202.56	2219572.39	Аналитический метод	0.10	-
2154	517201.89	2219556.11	Аналитический метод	0.10	-
2155	517201.89	2219555.75	Аналитический метод	0.10	-
2156	517204.67	2219520.15	Аналитический метод	0.10	-
2157	517204.92	2219519.17	Аналитический метод	0.10	-
2158	517224.87	2219473.91	Аналитический метод	0.10	-
2159	517197.08	2219419.08	Аналитический метод	0.10	-
2160	517181.05	2219391.95	Аналитический метод	0.10	-
2161	517181.03	2219391.92	Аналитический метод	0.10	-
2162	517180.86	2219391.56	Аналитический метод	0.10	-
2163	517160.14	2219340.87	Аналитический метод	0.10	-
2164	517159.91	2219339.66	Аналитический метод	0.10	-
2165	517160.51	2219313.52	Аналитический метод	0.10	-
2166	517161.19	2219311.69	Аналитический метод	0.10	-
2167	517176.31	2219293.20	Аналитический метод	0.10	-
2168	517186.35	2219263.09	Аналитический метод	0.10	-
2169	517185.26	2219253.93	Аналитический метод	0.10	-
2170	517185.26	2219253.87	Аналитический метод	0.10	-
2171	517182.64	2219227.92	Аналитический метод	0.10	-
2172	517182.62	2219227.53	Аналитический метод	0.10	-

2. Сведения о характерных точках границ объекта					
Обозначение характерных точек границ	Координаты, м		Метод определения координат характерной точки	Средняя квадратическая погрешность положения характерной точки (M <sub>t</sub> ), м	Описание обозначения точки на местности (при наличии)
	X	Y			
1	2	3	4	5	6
2173	517190.33	2218967.66	Аналитический метод	0.10	-
2174	517190.34	2218967.62	Аналитический метод	0.10	-
2175	517195.75	2218848.69	Аналитический метод	0.10	-
2176	517195.75	2218848.55	Аналитический метод	0.10	-
2177	517215.22	2218631.64	Аналитический метод	0.10	-
2178	517268.04	2218041.68	Аналитический метод	0.10	-
2179	517257.56	2218037.46	Аналитический метод	0.10	-
2180	517197.09	2218052.08	Аналитический метод	0.10	-
2181	517151.38	2218070.50	Аналитический метод	0.10	-
2182	517107.44	2218104.75	Аналитический метод	0.10	-
2183	517106.39	2218105.27	Аналитический метод	0.10	-
2184	517065.15	2218116.70	Аналитический метод	0.10	-
2185	517063.84	2218116.77	Аналитический метод	0.10	-
2186	517026.95	2218110.38	Аналитический метод	0.10	-
2187	517025.06	2218109.22	Аналитический метод	0.10	-
2188	516998.46	2218073.78	Аналитический метод	0.10	-
2189	516998.26	2218073.48	Аналитический метод	0.10	-
2190	516998.04	2218072.99	Аналитический метод	0.10	-
2191	516989.08	2218047.75	Аналитический метод	0.10	-
2192	516988.95	2218047.26	Аналитический метод	0.10	-
2193	516984.01	2218018.81	Аналитический метод	0.10	-
2194	516984.00	2218017.84	Аналитический метод	0.10	-
2195	516987.33	2217995.85	Аналитический метод	0.10	-
2196	516986.73	2217968.71	Аналитический метод	0.10	-
2197	516986.77	2217968.18	Аналитический метод	0.10	-

2. Сведения о характерных точках границ объекта					
Обозначение характерных точек границ	Координаты, м		Метод определения координат характерной точки	Средняя квадратическая погрешность положения характерной точки (M <sub>t</sub> ), м	Описание обозначения точки на местности (при наличии)
	X	Y			
1	2	3	4	5	6
2198	516990.33	2217945.57	Аналитический метод	0.10	-
2199	516990.78	2217926.06	Аналитический метод	0.10	-
2200	516992.64	2217923.36	Аналитический метод	0.10	-
2201	517145.84	2217860.49	Аналитический метод	0.10	-
2202	517182.48	2217794.74	Аналитический метод	0.10	-
2203	517207.29	2217730.22	Аналитический метод	0.10	-
2204	517207.92	2217729.22	Аналитический метод	0.10	-
2205	517257.84	2217676.89	Аналитический метод	0.10	-
2206	517305.01	2217622.99	Аналитический метод	0.10	-
2207	517388.55	2216706.59	Аналитический метод	0.10	-
2208	517388.56	2216706.59	Аналитический метод	0.10	-
2209	517507.44	2215423.71	Аналитический метод	0.10	-
2210	517583.81	2214598.27	Аналитический метод	0.10	-
2211	517652.13	2213823.67	Аналитический метод	0.10	-
2212	517636.30	2213762.59	Аналитический метод	0.10	-
2213	517589.07	2213666.05	Аналитический метод	0.10	-
2214	517588.78	2213665.02	Аналитический метод	0.10	-
2215	517543.38	2213189.77	Аналитический метод	0.10	-
2216	517543.36	2213189.43	Аналитический метод	0.10	-
2217	517543.91	2213159.73	Аналитический метод	0.10	-
2218	517396.71	2212140.35	Аналитический метод	0.10	-
2219	517396.69	2212140.17	Аналитический метод	0.10	-
2220	517389.26	2212049.71	Аналитический метод	0.10	-
2221	517331.87	2211710.99	Аналитический метод	0.10	-
2222	517331.87	2211710.97	Аналитический метод	0.10	-

2. Сведения о характерных точках границ объекта					
Обозначение характерных точек границ	Координаты, м		Метод определения координат характерной точки	Средняя квадратическая погрешность положения характерной точки (Mt), м	Описание обозначения точки на местности (при наличии)
	X	Y			
1	2	3	4	5	6
2223	517299.36	2211510.52	Аналитический метод	0.10	-
2224	517249.96	2211295.00	Аналитический метод	0.10	-
2225	517249.93	2211294.84	Аналитический метод	0.10	-
2226	517211.16	2211069.55	Аналитический метод	0.10	-
2227	517211.15	2211069.54	Аналитический метод	0.10	-
2228	517194.28	2210969.70	Аналитический метод	0.10	-
2229	517159.84	2210972.70	Аналитический метод	0.10	-
2230	517156.98	2210971.21	Аналитический метод	0.10	-
2231	517156.59	2210969.94	Аналитический метод	0.10	-
2232	517148.56	2210862.48	Аналитический метод	0.10	-
2233	517107.52	2210868.39	Аналитический метод	0.10	-
2234	517106.03	2210868.23	Аналитический метод	0.10	-
2235	517071.28	2210855.01	Аналитический метод	0.10	-
2236	516934.29	2210908.44	Аналитический метод	0.10	-
2237	516932.62	2210908.59	Аналитический метод	0.10	-
2238	516884.27	2210899.08	Аналитический метод	0.10	-
2239	516747.81	2210942.06	Аналитический метод	0.10	-
2240	516747.80	2210942.07	Аналитический метод	0.10	-
2241	516542.24	2211005.78	Аналитический метод	0.10	-
2242	516538.75	2211004.41	Аналитический метод	0.10	-
2243	516538.55	2211003.97	Аналитический метод	0.10	-
2244	516525.38	2210961.56	Аналитический метод	0.10	-
1	516530.07	2210959.32	Аналитический метод	0.10	-

## 3. Сведения о характерных точках части (частей) границы объекта

Обозначение характерных точек части границы	Координаты, м		Метод определения координат характерной точки	Средняя квадратическая погрешность положения характерной точки (Mt), м	Описание обозначения точки на местности (при наличии)
	X	Y			
1	2	3	4	5	6
-	-	-	-	-	-

### Раздел 3

#### Сведения о местоположении измененных (уточненных) границ объекта

1. Система координат -

2. Сведения о характерных точках границ объекта

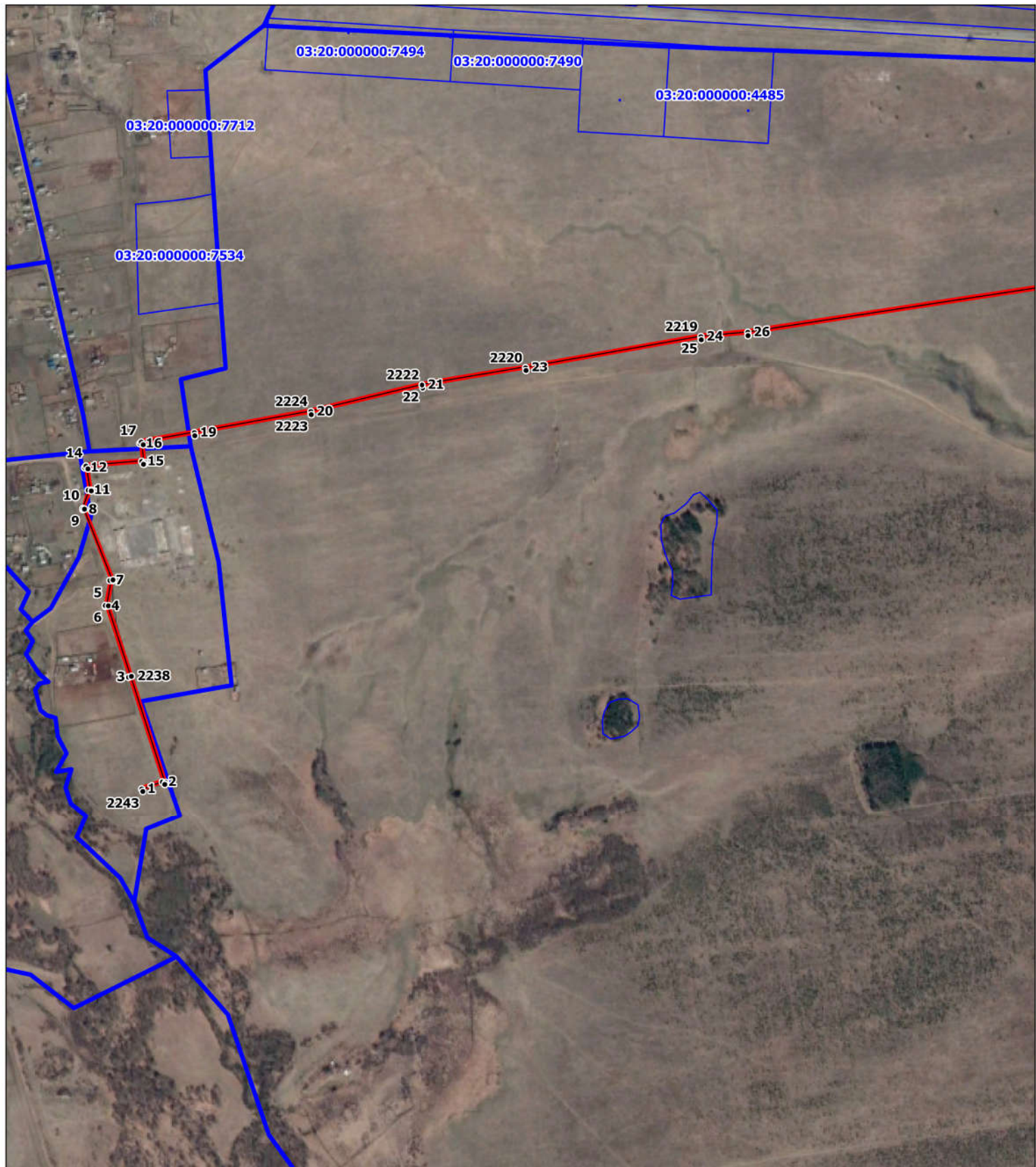
Обозначение характерных точек границ	Существующие координаты, м		Измененные (уточненные) координаты, м		Метод определения координат характерной точки	Средняя квадратическая погрешность положения характерной точки (Mt), м	Описание обозначения точки на местности (при наличии)
	X	Y	X	Y			
1	2	3	4	5	6	7	8
-	-	-	-	-	-	-	

3. Сведения о характерных точках части (частей) границы объекта






Обозначение характерных точек части границы	Существующие координаты, м		Измененные (уточненные) координаты, м		Метод определения координат характерной точки	Средняя квадратическая погрешность положения характерной точки (Mt), м	Описание обозначения точки на местности (при наличии)
	X	Y	X	Y			
1	2	3	4	5	6	7	8
-	-	-	-	-	-	-	



# План границ объекта



Условные обозначения

-  - Граница публичного сервитута
-  1 - обозначение поворотной точки границы публичного сервитута
-  - граница кадастрового квартала
-  - граница и кадастровый номер земельного участка
-  - граница и номер ЗОУИТ

Масштаб 1:10000

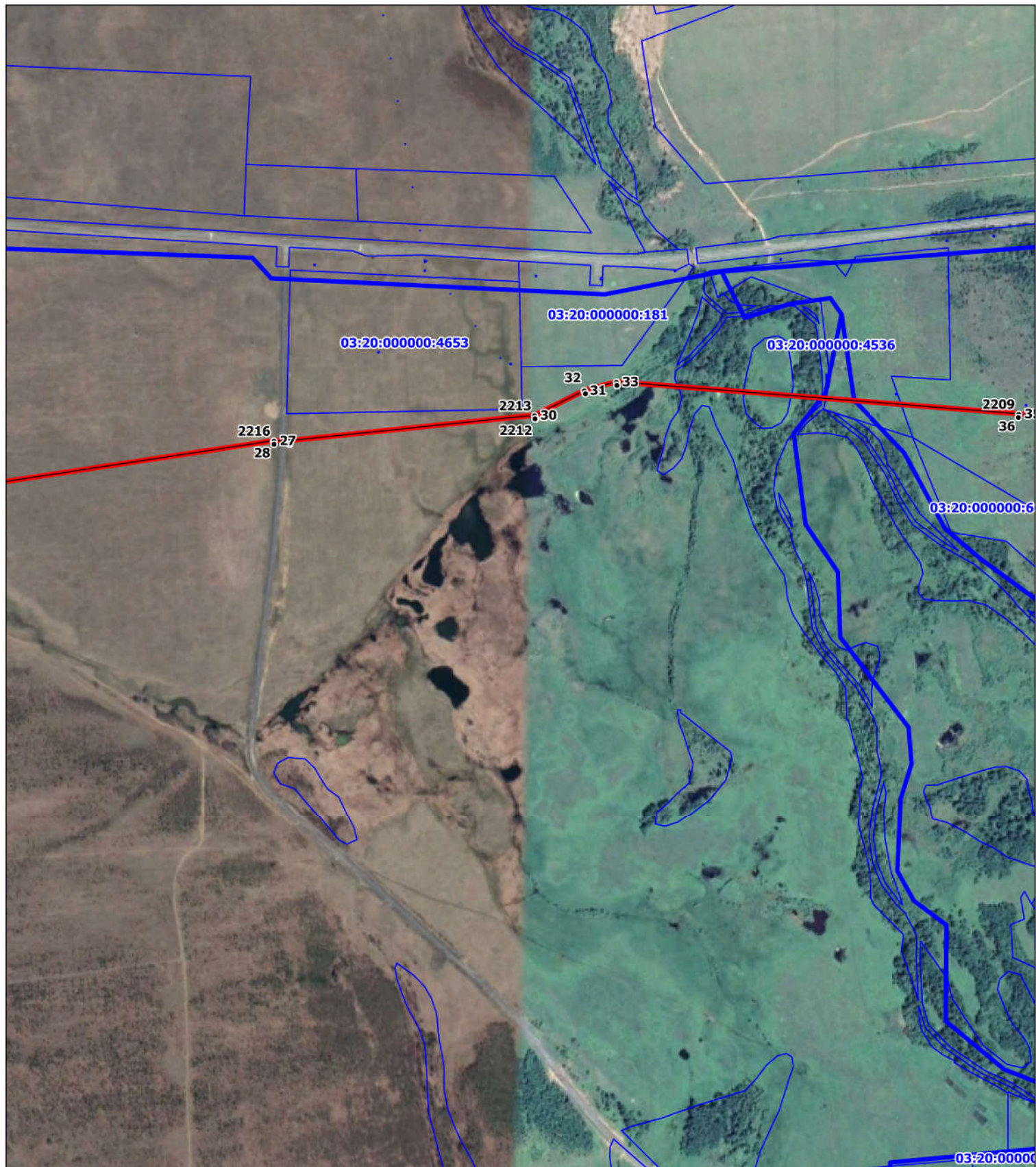
Подпись

Батдакова И.В./ дата 14.11.2024 г.






Место для отрисовки печати (для печати лица, составившего описание местоположения границ объекта)



# План границ объекта



Условные обозначения

-  - Граница публичного сервитута
-  - обозначение поворотной точки границы публичного сервитута
-  - граница кадастрового квартала
-  - граница и кадастровый номер земельного участка
-  - граница и номер ЗОУИТ

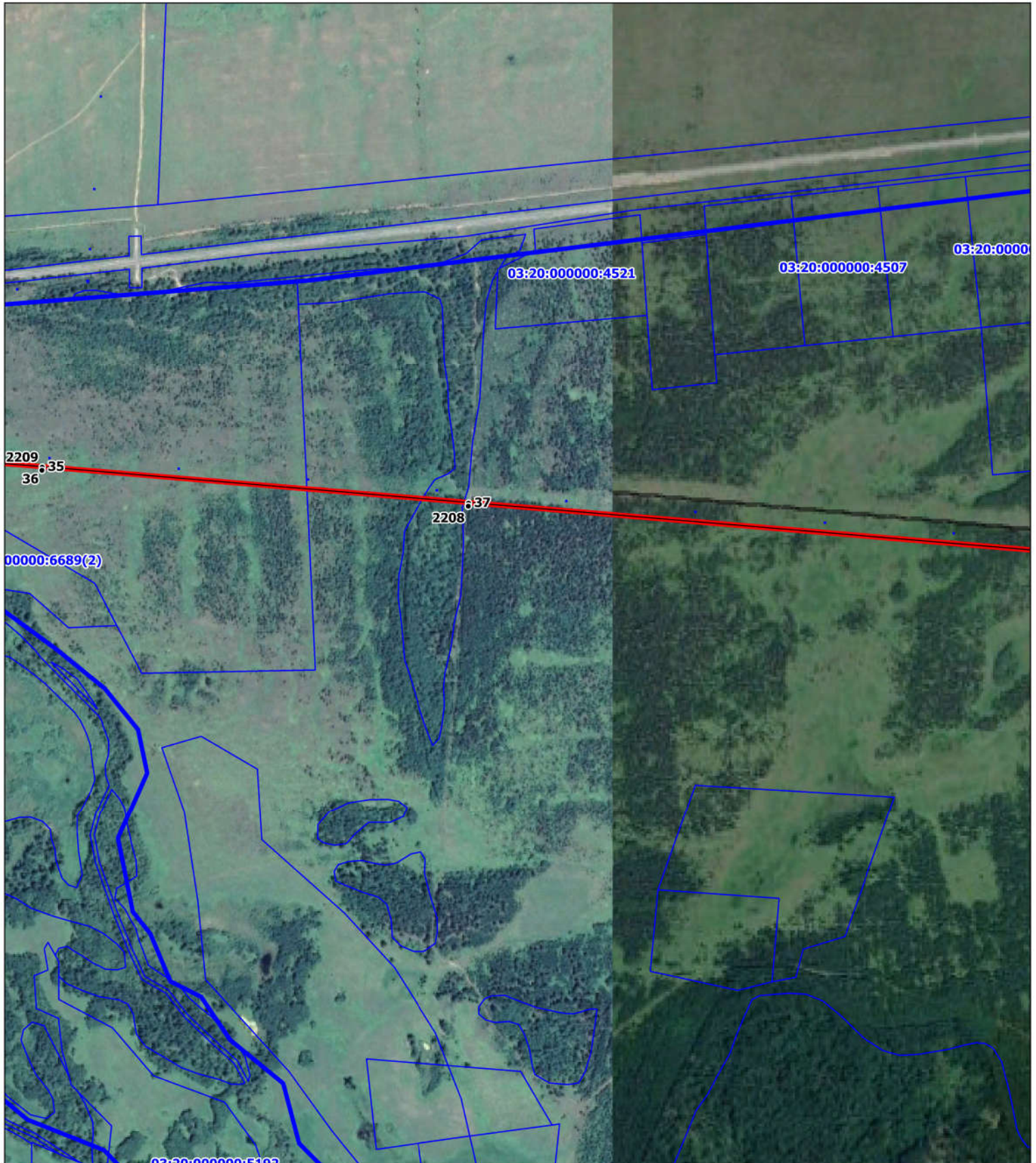
Масштаб 1:10000








Подпись \_\_\_\_\_ /Болдырева Н.В./ дата 14.11.2024 г.

Место для оттиска печати (при наличии) лица составившего описание местоположения объекта



# План границ объекта



Условные обозначения

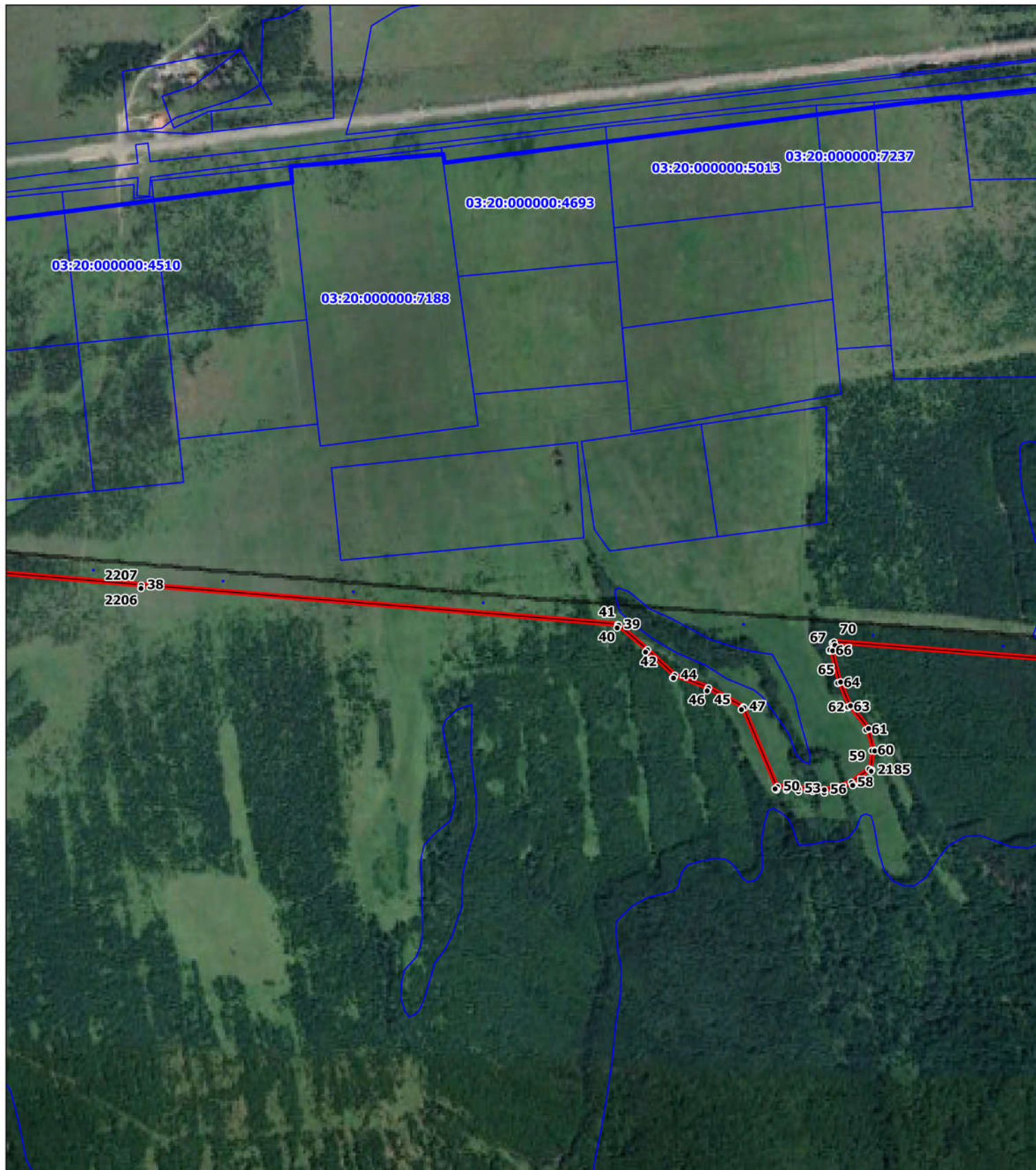
-  - Граница публичного сервитута
-  1 - обозначение поворотной точки границы публичного сервитута
-  - граница кадастрового квартала
-  - граница и кадастровый номер земельного участка
-  - граница и номер ЗОУИТ

Масштаб 1:10000






Подпись  /  / дата 14.11.2024 г.

Место для оттиска печати (примечание: место составления описания местоположения границ объекта)

# План границ объекта




Условные обозначения

-  - Граница публичного сервитута
-  1 - обозначение поворотной точки границы публичного сервитута
-  - граница кадастрового квартала
-  - граница и кадастровый номер земельного участка
-  - граница и номер ЗОУИТ

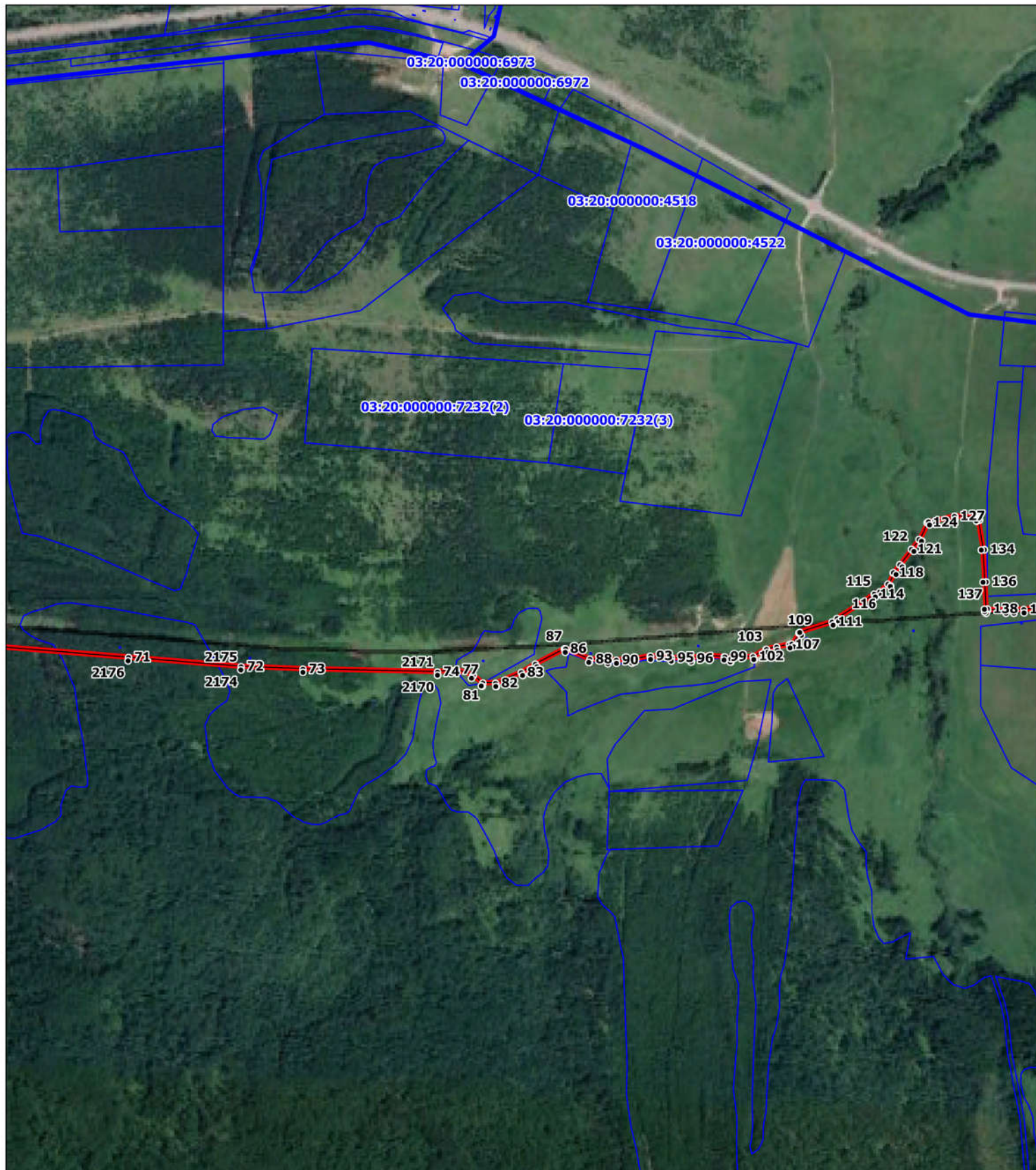
Масштаб 1:10000








Подпись  /Балдаев Н.В./ дата 14.11.2024 г.

Место для оттиска печати (примечание: составившего описание местоположения границ объекта)

# План границ объекта



## Условные обозначения

-  - Граница публичного сервитута
-  1 - обозначение поворотной точки границы публичного сервитута
-  - граница кадастрового квартала
-  - граница и кадастровый номер земельного участка
-  - граница и номер ЗОУИТ

Масштаб 1:10000

Подпись

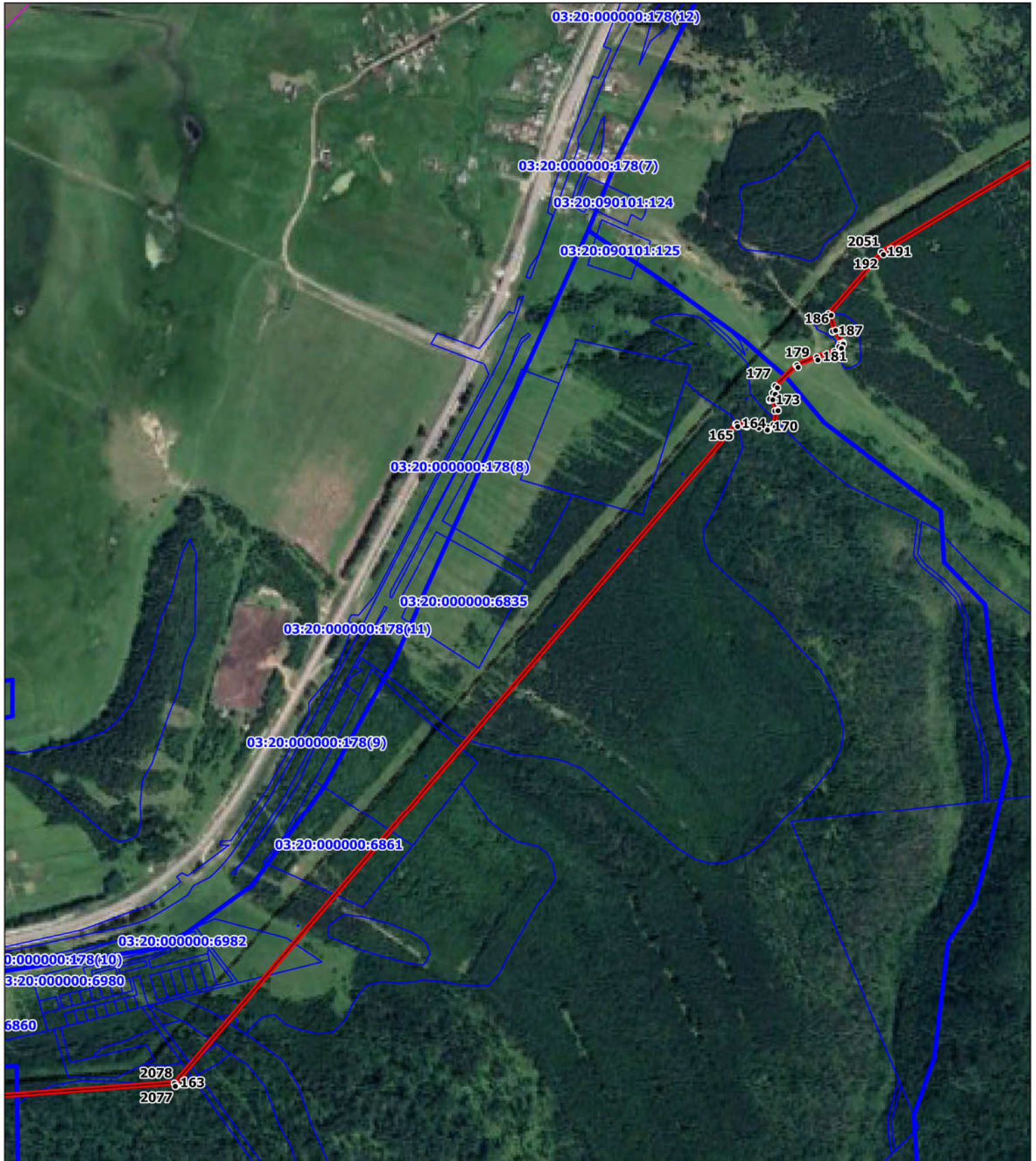


Балдижа Н.В./ дата 14.11.2024 г.






Место для оттиска по плану, составившего описание местоположения границ объекта



# План границ объекта



## Условные обозначения

-  - Граница публичного сервитута
-  1 - обозначение поворотной точки границы публичного сервитута
-  - граница кадастрового квартала
-  - граница и кадастровый номер земельного участка
-  - граница и номер ЗОУИТ

Масштаб 1:10000

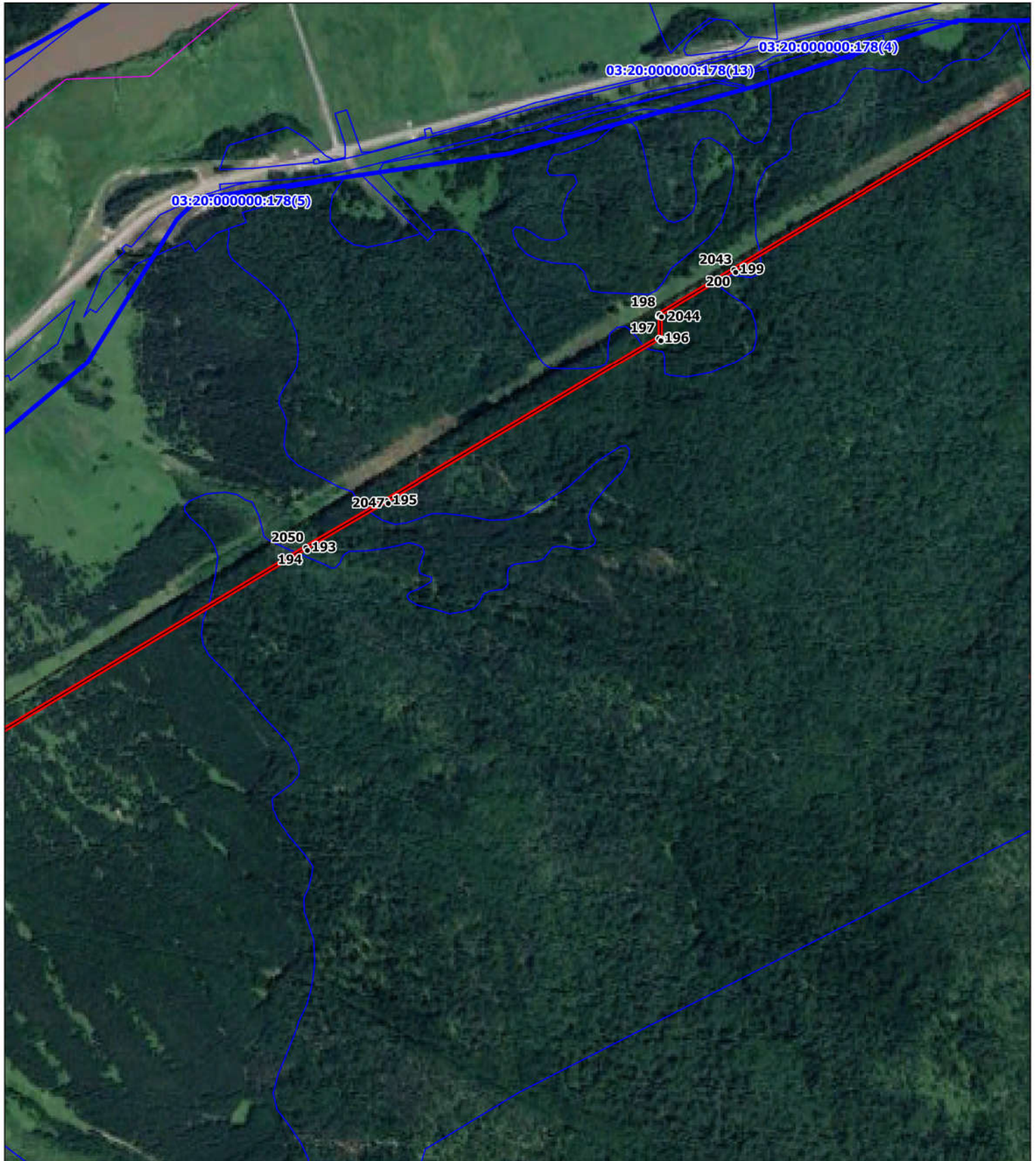
Подпись \_\_\_\_\_








Валдакова Н.И. / дата 14.11.2024 г.

Место для оттиска печати (подпись лица, составившего описание местоположения границ объекта)

# План границ объекта



Условные обозначения

-  - Граница публичного сервитута
-  1 - обозначение поворотной точки границы публичного сервитута
-  - граница кадастрового квартала
-  - граница и кадастровый номер земельного участка
-  - граница и номер ЗОУИТ

Масштаб 1:10000

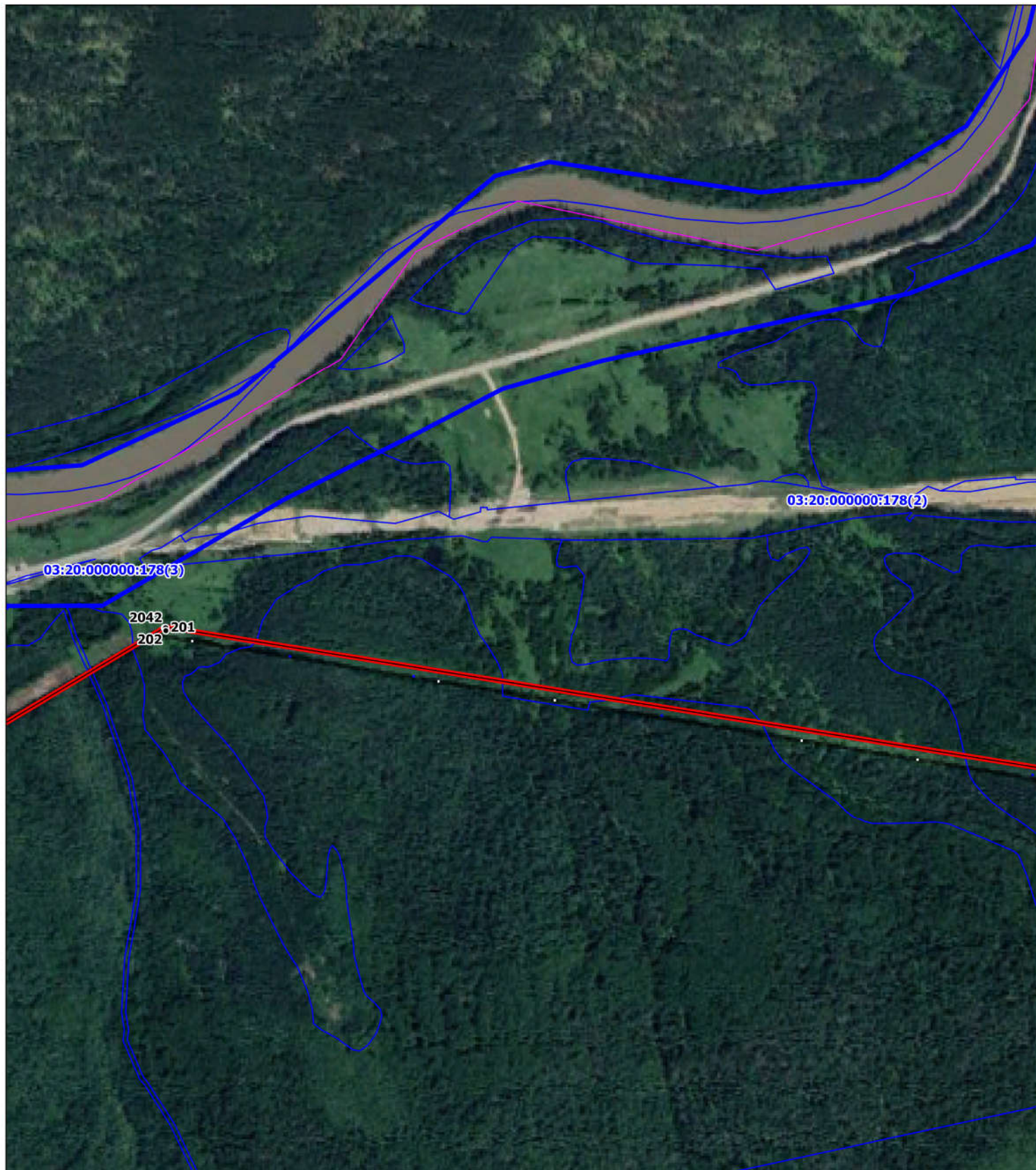
Подпись  / Балакova И. В. / дата 14.11.2024 г.

Место для оттиска печати (для подписи лица, составившего описание местонахождения границ объекта)










# План границ объекта



## Условные обозначения

-  - Граница публичного сервитута
-  1 - обозначение поворотной точки границы публичного сервитута
-  - граница кадастрового квартала
-  - граница и кадастровый номер земельного участка
-  - граница и номер ЗОУИТ

Масштаб 1:10000

Подпись








Баллакс Н.В./ дата 14.11.2024 г.

Место для оттиска печати, при наличии лица, составившего описание местоположения Границы объекта

# План границ объекта



Условные обозначения

-  - Граница публичного сервитута
-  - обозначение поворотной точки границы публичного сервитута
-  - граница кадастрового квартала
-  - граница и кадастровый номер земельного участка
-  - граница и номер ЗОУИТ

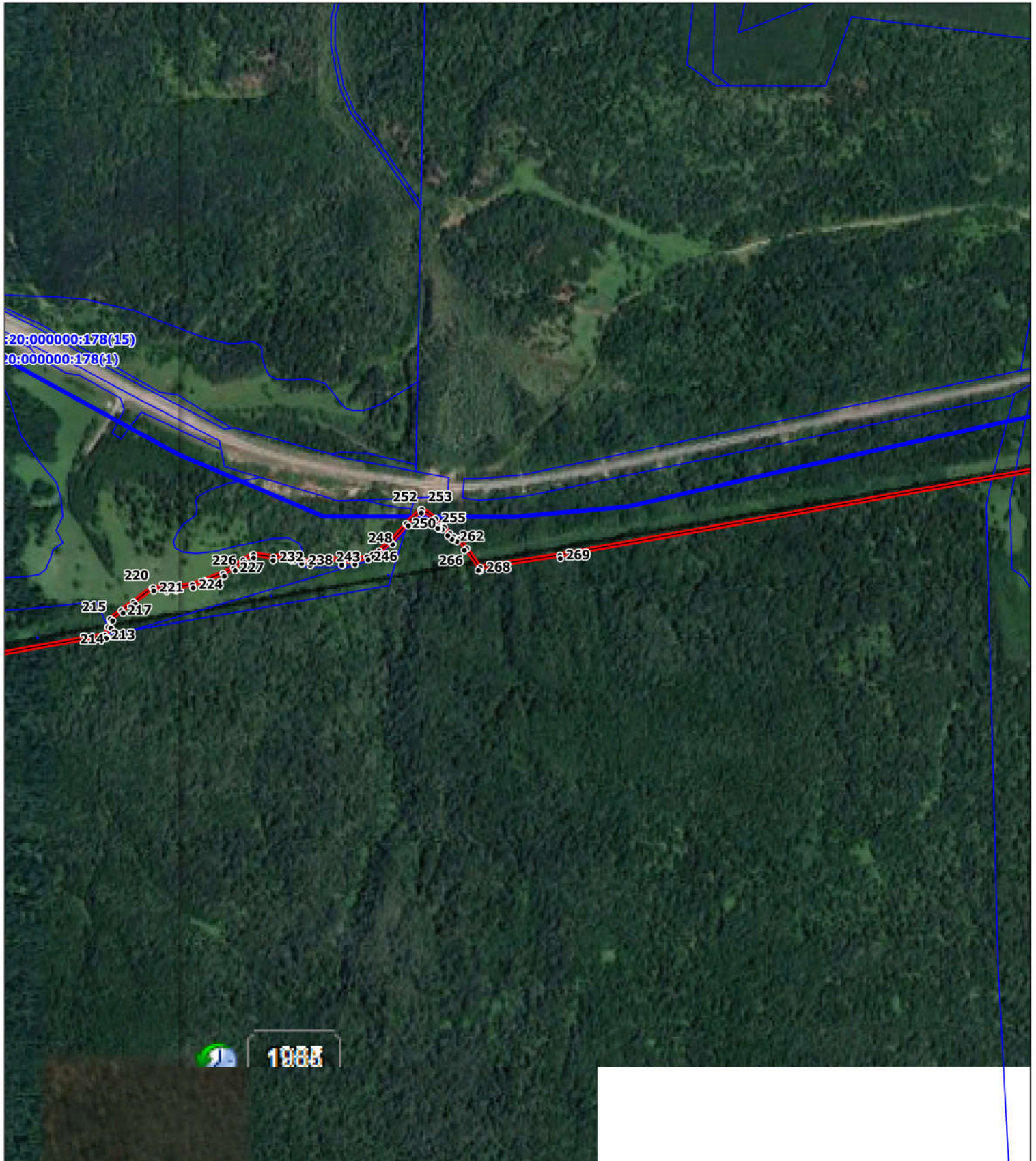
Масштаб 1:10000

Подпись  /Балдаков Н.В./ дата 14.11.2024 г.






Место для оттиска печати (обязательно)  
составившего описание местоположения границ объекта



# План границ объекта




Условные обозначения

-  - Граница публичного сервитута
-  1 - обозначение поворотной точки границы публичного сервитута
-  - граница кадастрового квартала
-  - граница и кадастровый номер земельного участка
-  - граница и номер ЗОУИТ

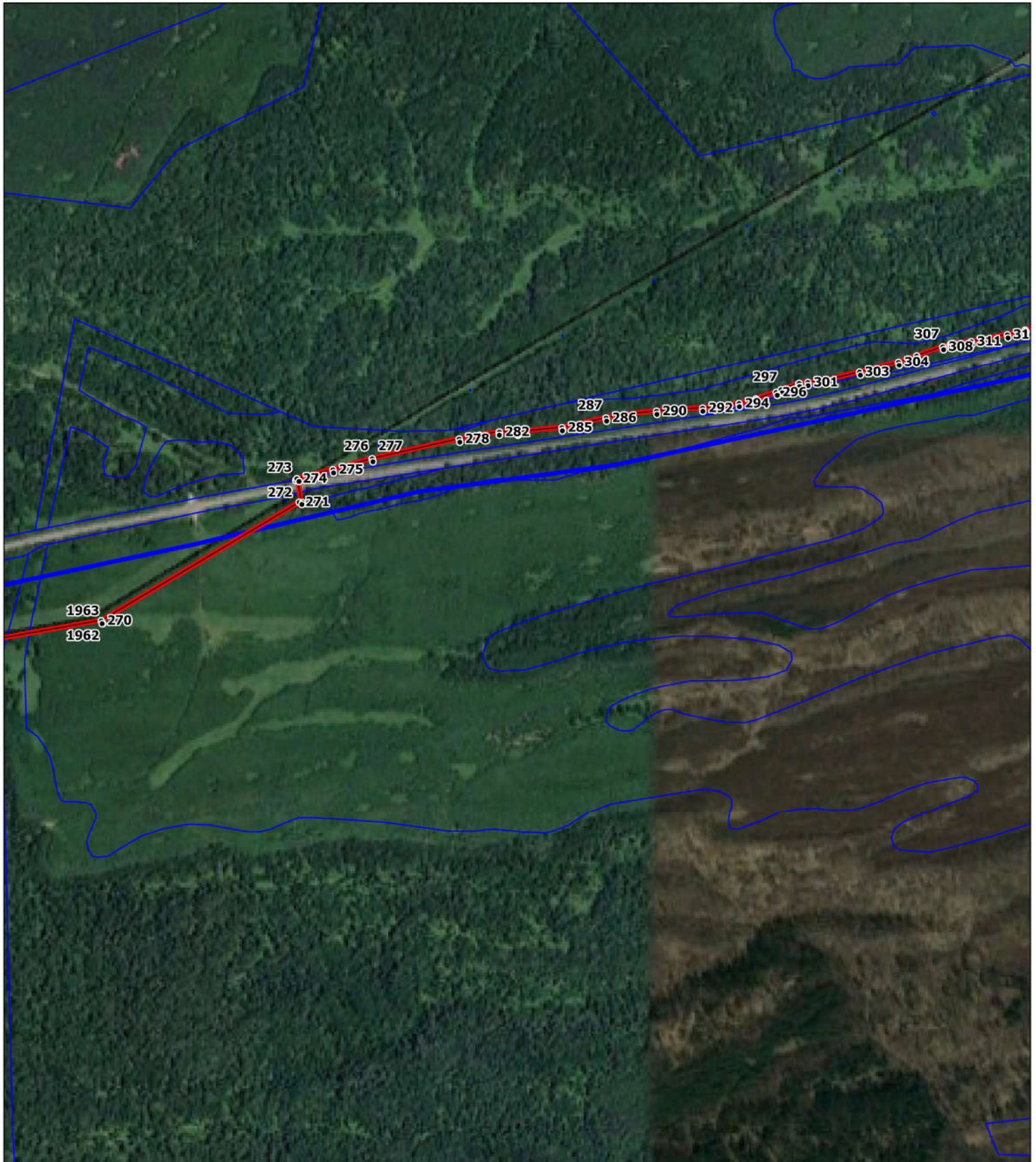
Масштаб 1:10000

Подпись  /Балдакова И.С. дата 14.11.2024 г.






Место для оттиска печати (при наличии) и  
составившего описание местоположения границ объекта




# План границ объекта



Условные обозначения

-  - Граница публичного сервитута
-  1 - обозначение поворотной точки границы публичного сервитута
-  - граница кадастрового квартала
-  - граница и кадастровый номер земельного участка
-  - граница и номер ЗОУИТ

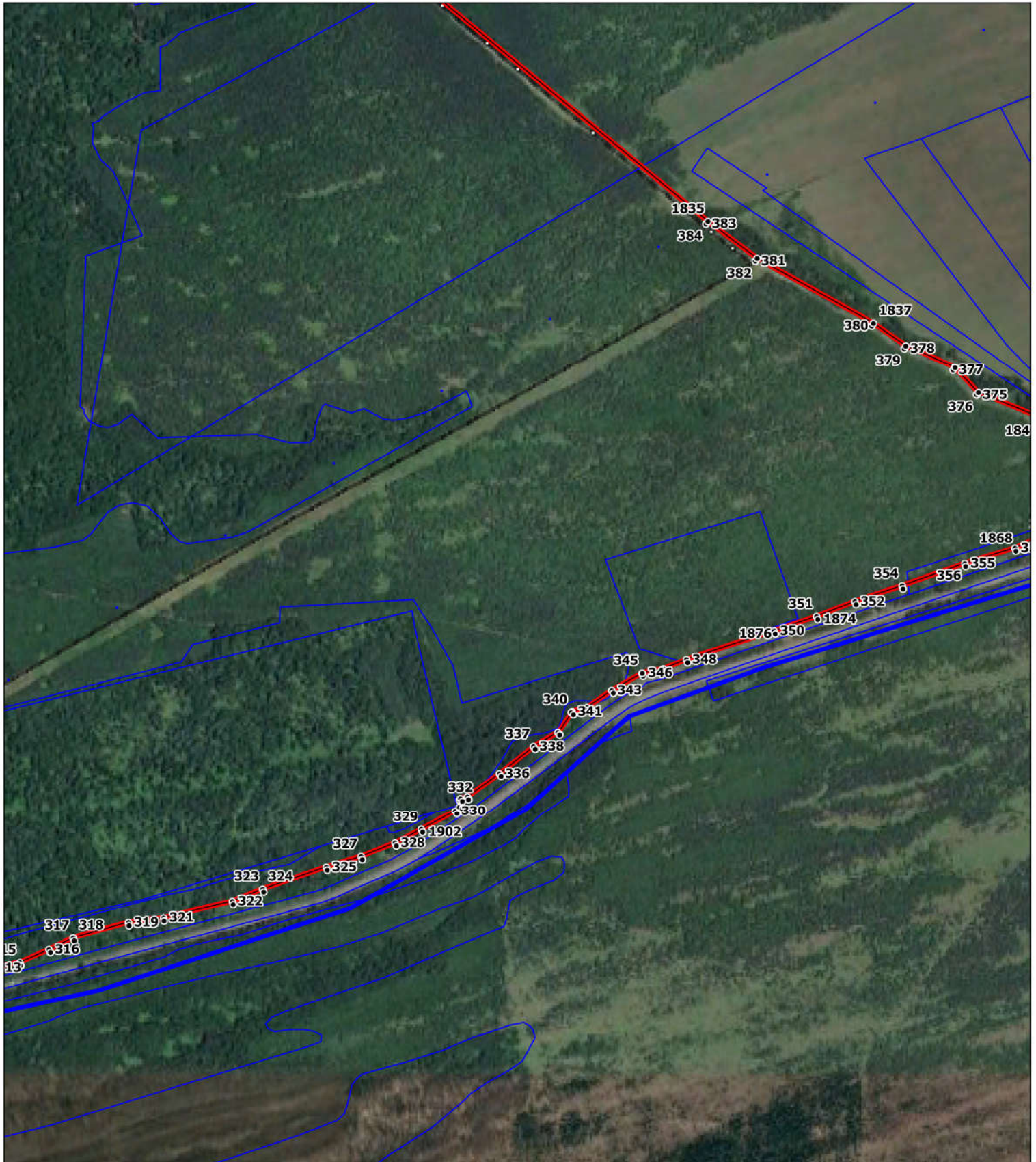
Масштаб 1:10000

Подпись  /Балдаков И.В./ дата 14.11.2024 г.

Место для оттиска печати (при наличии лица составившего описание местоположения объекта)



# План границ объекта



- Условные обозначения
- Граница публичного сервитута
  - обозначение поворотной точки границы публичного сервитута
  - граница кадастрового квартала
  - граница и кадастровый номер земельного участка
  - граница и номер ЗОУИТ

Масштаб 1:10000








Подпись  /Балдикова И.В./ дата 14.11.2024 г.

Место для оттиска печати (при наличии лица составившего описание местоположения границ объекта)

# План границ объекта



Условные обозначения

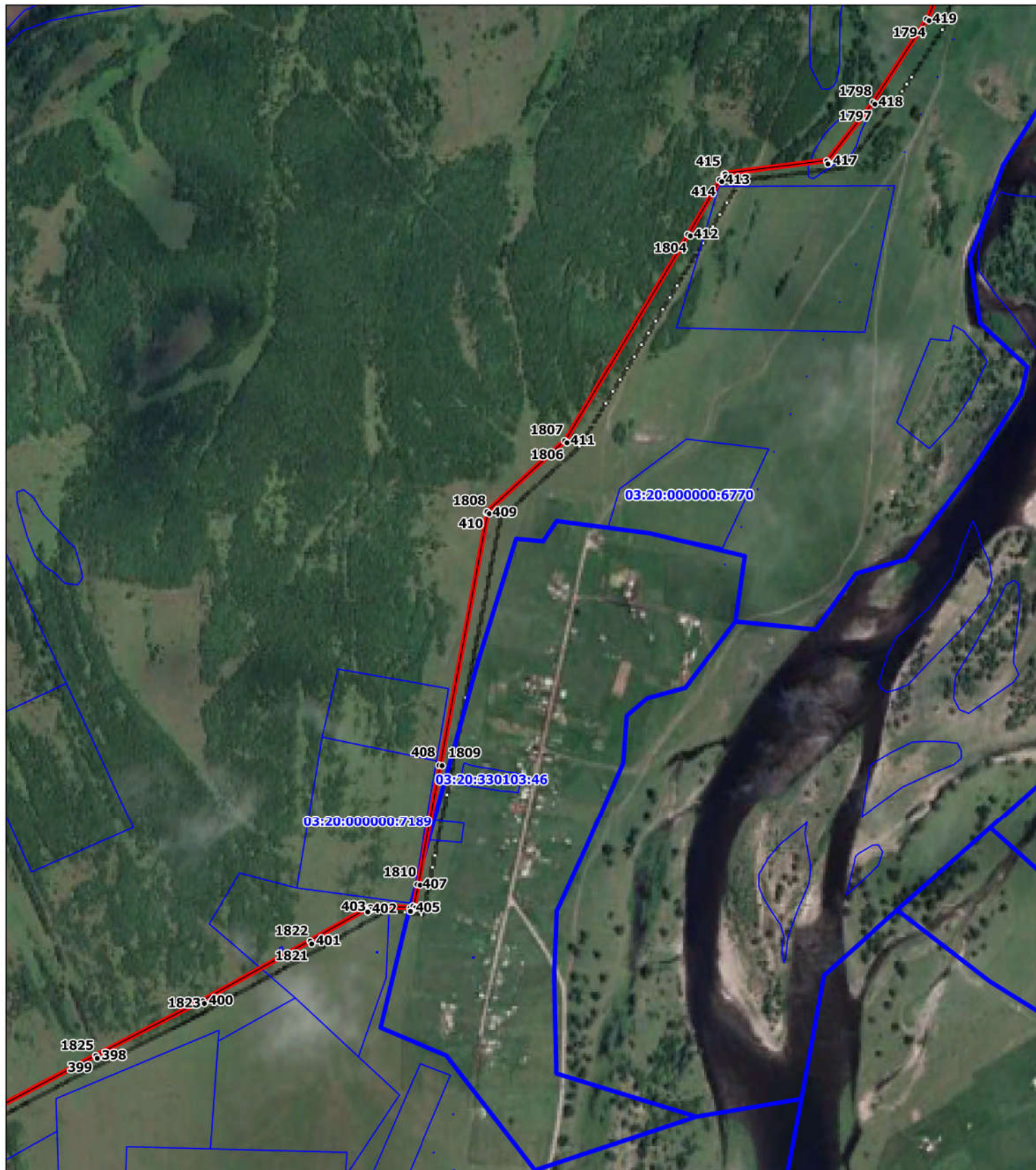
-  - Граница публичного сервитута
-  - обозначение поворотной точки границы публичного сервитута
-  - граница кадастрового квартала
-  - граница и кадастровый номер земельного участка
-  - граница и номер ЗОУИТ

Масштаб 1:10000






Подпись   Галдакова И.И. дата 14.11.2024 г.

Место для оттиска печати (при наличии) лица, составившего описание местоположения границ объекта


# План границ объекта



Условные обозначения

-  - Граница публичного сервитута
-  - обозначение поворотной точки границы публичного сервитута
-  - граница кадастрового квартала
-  - граница и кадастровый номер земельного участка
-  - граница и номер ЗОУИТ

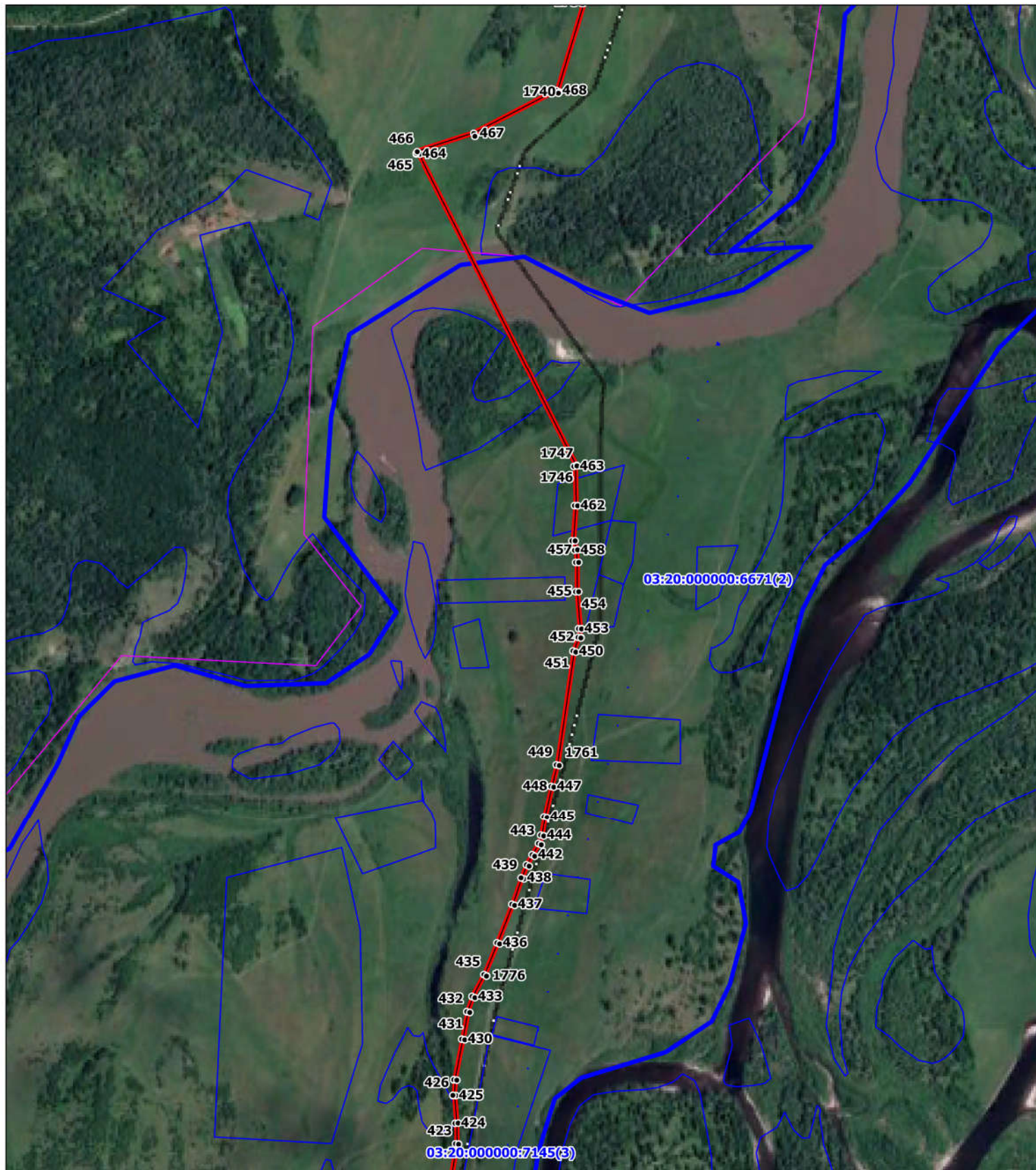
Масштаб 1:10000

Подпись  / Балдакова В./ дата 14.11.2024 г.






Место для отиска печати специалиста лица,  
составившего описание местоположения границ объекта



# План границ объекта



## Условные обозначения

-  - Граница публичного сервитута
-  1 - обозначение поворотной точки границы публичного сервитута
-  - граница кадастрового квартала
-  - граница и кадастровый номер земельного участка
-  - граница и номер ЗОУИТ

Масштаб 1:10000

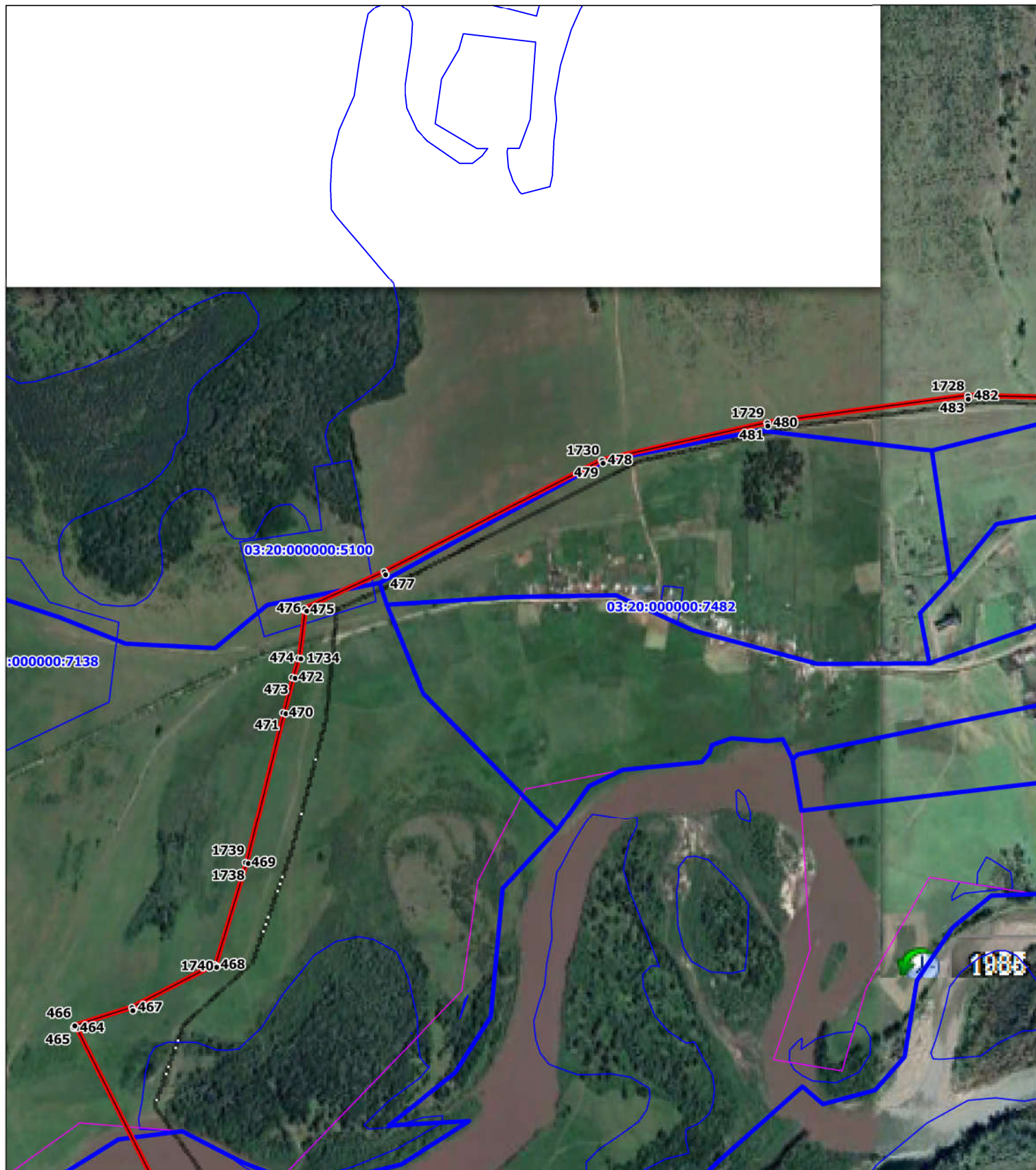
Подпись  /Балдаков В./ дата 14.11.2024 г.

Место для оттиска печати (при наличии лица, составившего описание местоположения границ объекта)










# План границ объекта



Условные обозначения

-  - Граница публичного сервитута
-  1 - обозначение поворотной точки границы публичного сервитута
-  - граница кадастрового квартала
-  - граница и кадастровый номер земельного участка
-  - граница и номер ЗОУИТ

Масштаб 1:10000

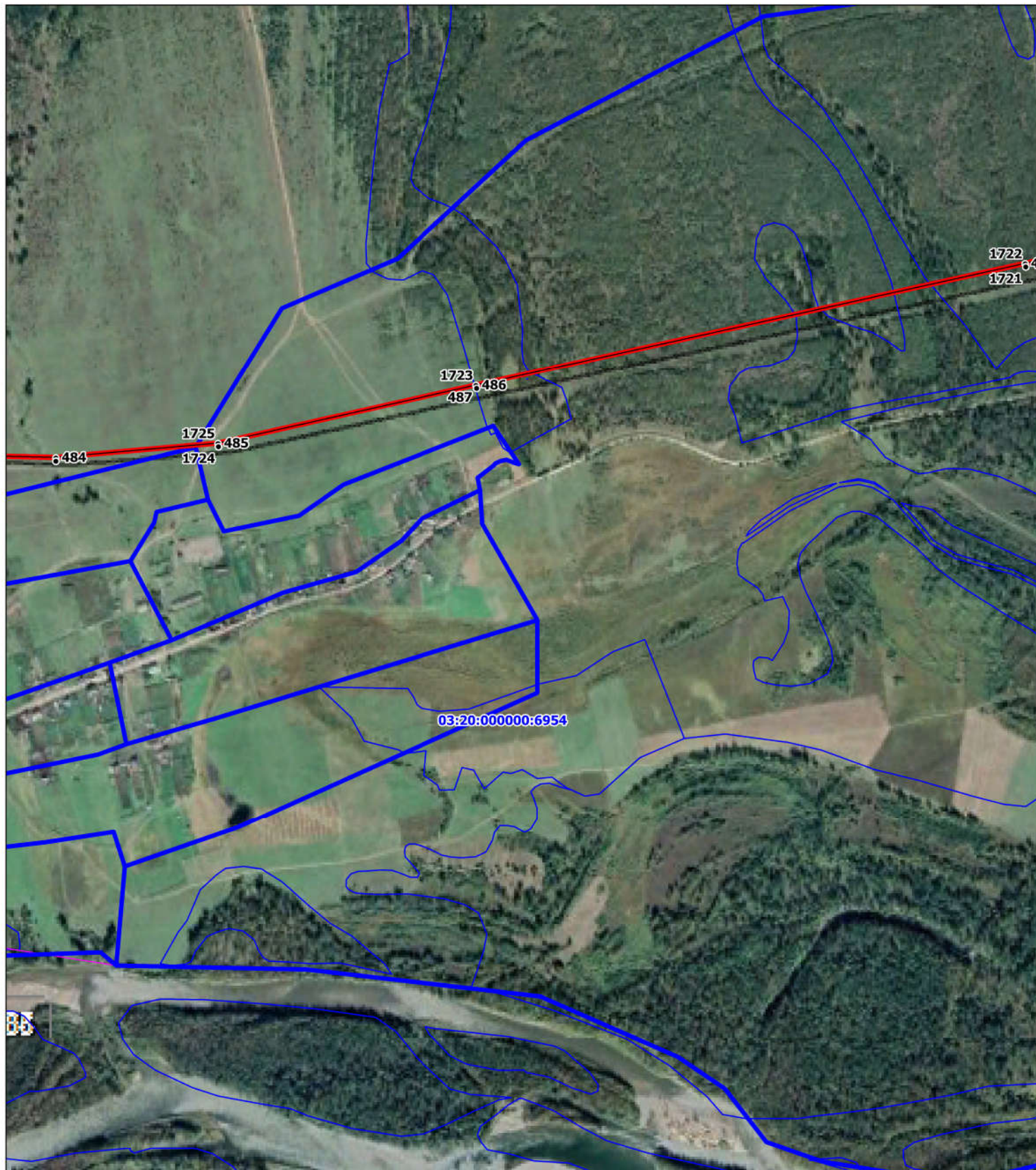
Подпись








Балдакова / дата 14.11.2024 г.

Место для оттиска печати (при наличии) составившего описание местоположения границ объекта

# План границ объекта



Условные обозначения

-  - Граница публичного сервитута
-  1 - обозначение поворотной точки границы публичного сервитута
-  - граница кадастрового квартала
-  - граница и кадастровый номер земельного участка
-  - граница и номер ЗОУИТ

Масштаб 1:10000

Подпись  /Баллагов С.Н.В./ дата 14.11.2024 г.






Место для оттиска печати (или визирной линии)  
составившего описание местоположения границ объекта



# План границ объекта




## Условные обозначения

-  - Граница публичного сервитута
-  - обозначение поворотной точки границы публичного сервитута
-  - граница кадастрового квартала
-  - граница и кадастровый номер земельного участка
-  - граница и номер ЗОУИТ

Масштаб 1:10000

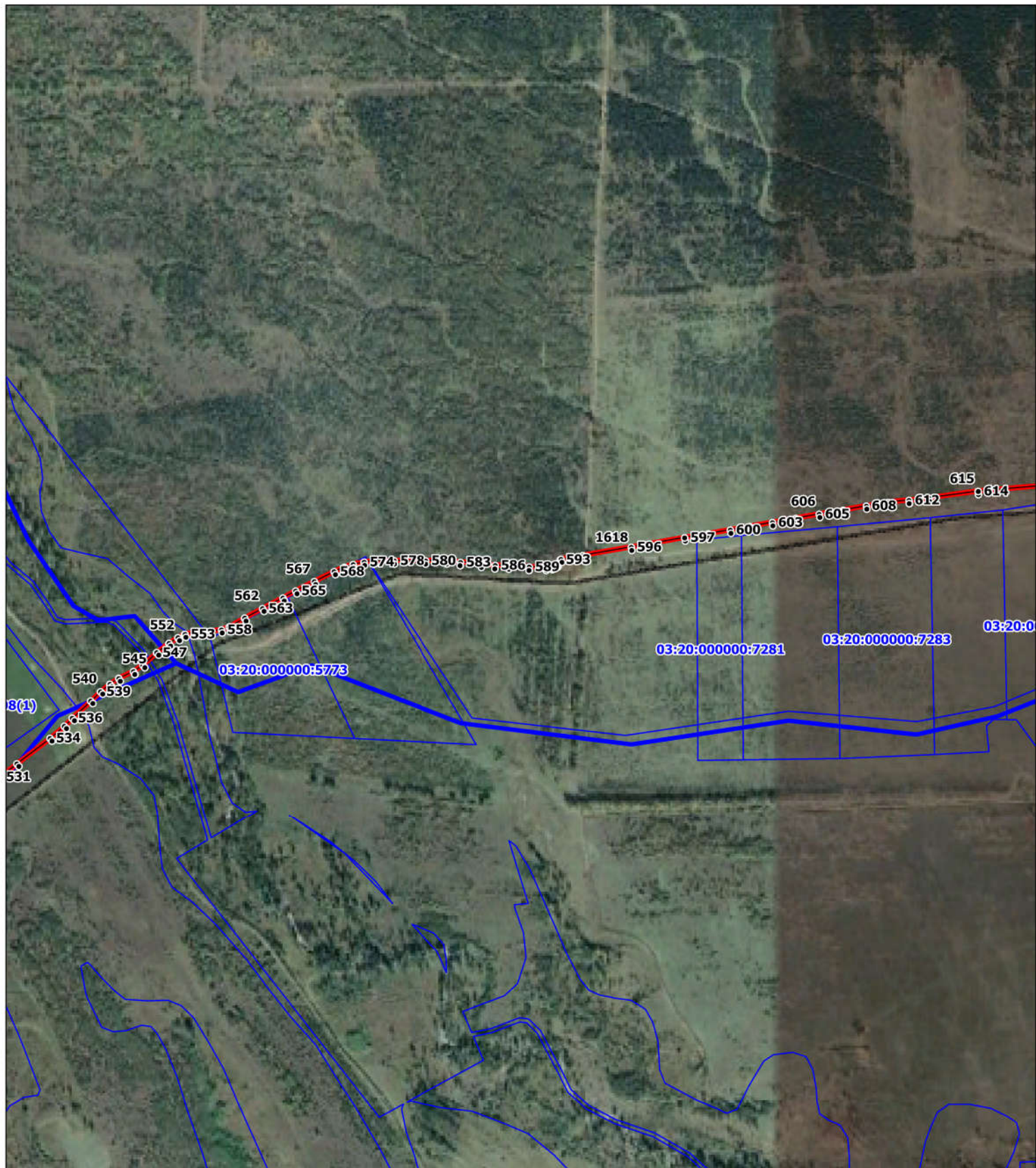
Подпись








/Балдашев Н.В./ дата 14.11.2024 г.

Место для оттиска печати (ср. и лев. сторона)  
составившего описание местоположения границ объекта

# План границ объекта



## Условные обозначения

-  - Граница публичного сервитута
-  - обозначение поворотной точки границы публичного сервитута
-  - граница кадастрового квартала
-  - граница и кадастровый номер земельного участка
-  - граница и номер ЗОУИТ

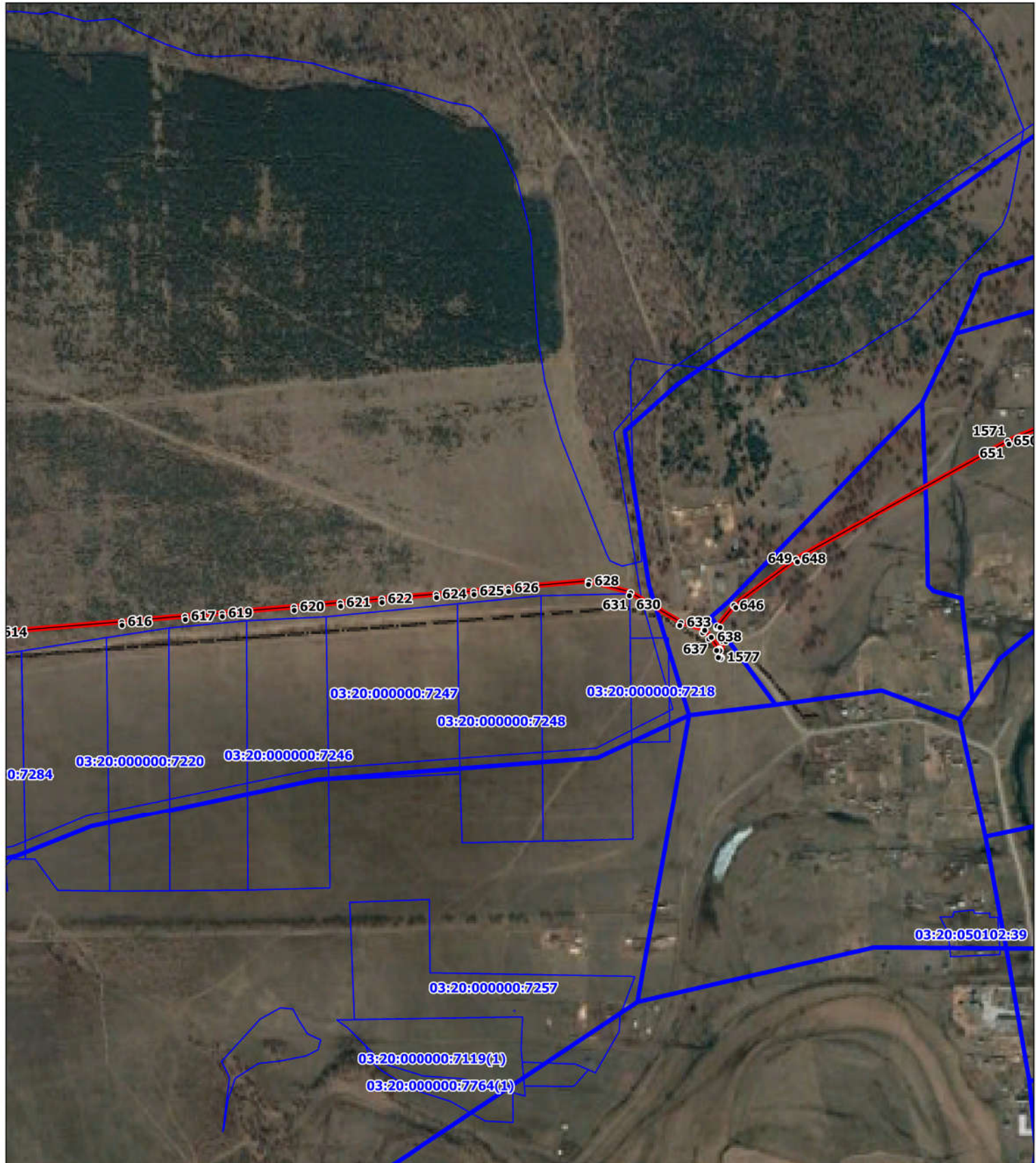
Масштаб 1:10000

Подпись  /Валдаков А.В./ дата 14.11.2024 г.

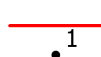




Место для оттиска печати (при наличии) лица, составившего описание местоположения границ объекта



# План границ объекта



## Условные обозначения

-  - Граница публичного сервитута
-  1 - обозначение поворотной точки границы публичного сервитута
-  - граница кадастрового квартала
-  - граница и кадастровый номер земельного участка
-  - граница и номер ЗОУИТ

Масштаб 1:10000

Подпись \_\_\_\_\_

Место для отиска печати и подписи лица,  
составившего описание местоположения границ объекта



Балдакова И. В./ дата 14.11.2024 г.

# План границ объекта



Условные обозначения

- Граница публичного сервитута
- 1 - обозначение поворотной точки границы публичного сервитута
- граница кадастрового квартала
- граница и кадастровый номер земельного участка
- граница и номер ЗОУИТ

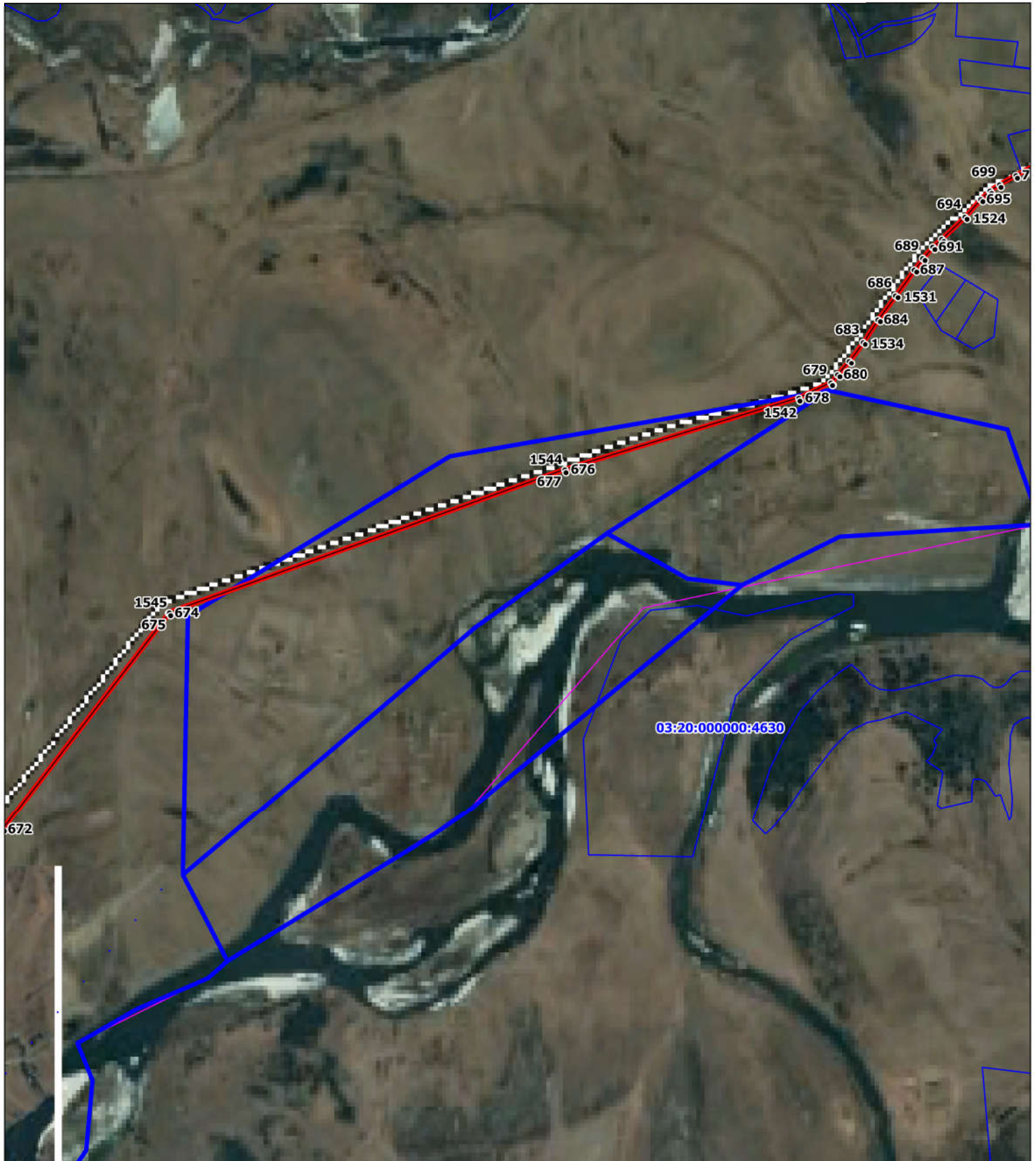
Масштаб 1:10000

Подпись  / дата 14.11.2024 г.






Место для отиска печати (при наличии)  
составившего описание местоположения границ объекта



# План границ объекта



Условные обозначения

-  - Граница публичного сервитута
-  1 - обозначение поворотной точки границы публичного сервитута
-  - граница кадастрового квартала
-  - граница и кадастровый номер земельного участка
-  - граница и номер ЗОУИТ

Масштаб 1:10000

Подпись  /Балдажов Н.В./ дата 14.11.2024 г.






Место для оттиска печати (при наличии) составившего описание местоположения границ объекта



# План границ объекта



## Условные обозначения

-  - Граница публичного сервитута
-  1 - обозначение поворотной точки границы публичного сервитута
-  - граница кадастрового квартала
-  - граница и кадастровый номер земельного участка
-  - граница и номер ЗОУИТ

Масштаб 1:10000

Подпись

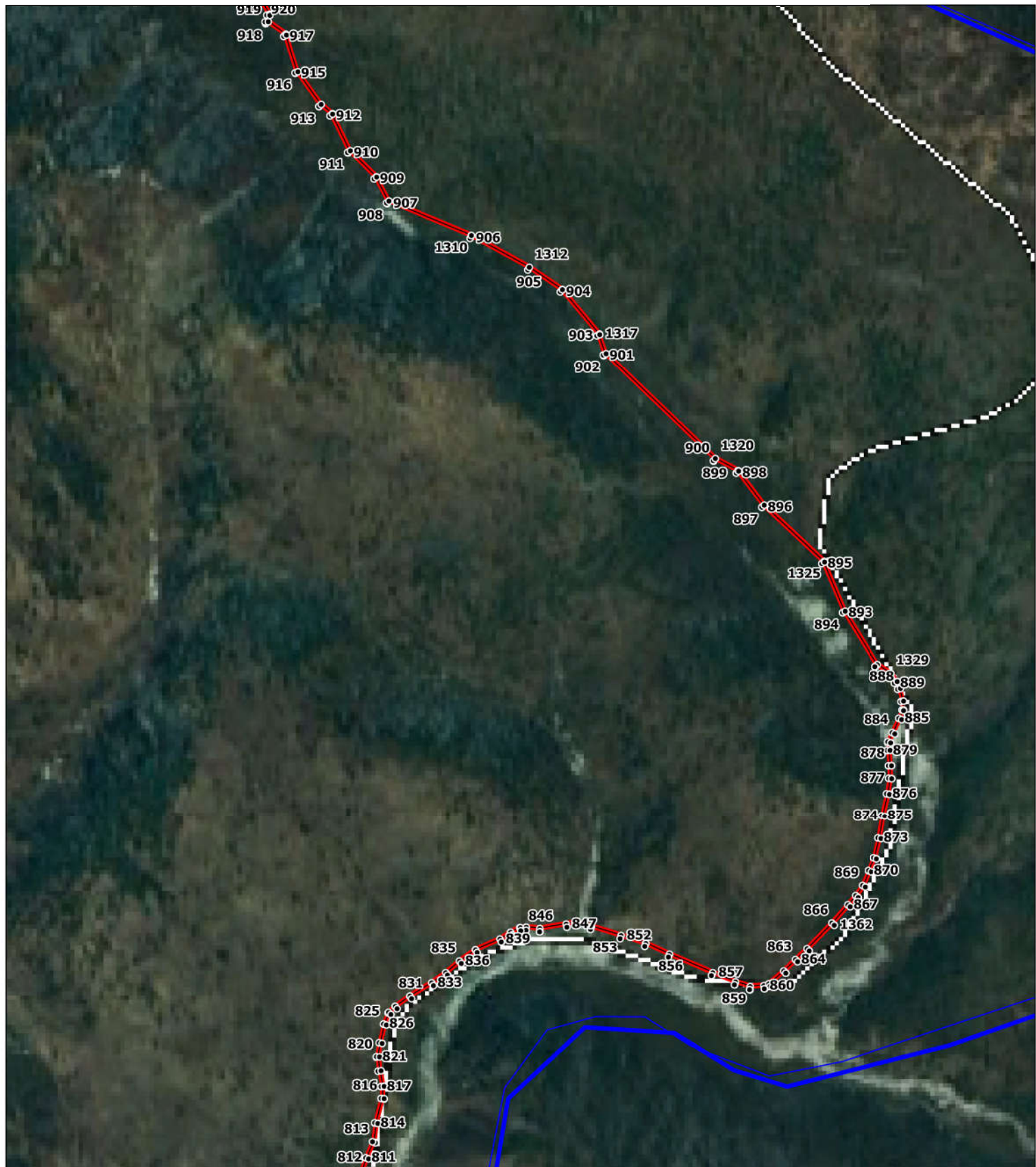


Балдаков Н.В./ дата 14.11.2024 г.






Место для отиска печати (под черной линией)  
составившего описание местоположения границ объекта



# План границ объекта



Условные обозначения

-  - Граница публичного сервитута
-  - обозначение поворотной точки границы публичного сервитута
-  - граница кадастрового квартала
-  - граница и кадастровый номер земельного участка
-  - граница и номер ЗОУИТ

Масштаб 1:10000

Подпись  /Валдаков В./ дата 14.11.2024 г.






Место для оттиска печати (при наличии) составившего описание местоположения границ объекта



# План границ объекта



Условные обозначения

-  - Граница публичного сервитута
-  - обозначение поворотной точки границы публичного сервитута
-  - граница кадастрового квартала
-  - граница и кадастровый номер земельного участка
-  - граница и номер ЗОУИТ

Масштаб 1:10000



Подпись \_\_\_\_\_ /Байракова Н.В./ дата 14.11.2024 г.

Место для оттиска печати (при наличии) лица составившего описание местоположения границ объекта

Просим принять в работу исх. ООО «Атлас»  
исх. № 2782 от 22.11.2024г.

<b>Ходатайство об установлении публичного сервитута</b>	
1	Министерство цифрового развития, связи и массовых коммуникаций Российской Федерации (наименование органа, принимающего решение об установлении публичного сервитута)
2	Сведения о лице, представившем ходатайство об установлении публичного сервитута (далее - заявитель):
2.1	Полное наименование Общество с ограниченной ответственностью «Атлас»
2.2	Сокращенное наименование ООО «Атлас»
2.3	Организационно-правовая форма Общество с ограниченной ответственностью
2.4	Почтовый адрес (индекс, субъект Российской Федерации, населенный пункт, улица, дом) 115172, город Москва, улица Гончарная, дом 30 стр. 1
2.5	Фактический адрес (индекс, субъект Российской Федерации, населенный пункт, улица, дом) 115172, город Москва, улица Гончарная, дом 30 стр. 1
2.6	Адрес электронной почты info@tea-next.ru
2.7	ОГРН 1187746972676
2.8	ИНН 9705125862
3	Сведения о представителе заявителя:
3.1	Фамилия Булгатов
	Имя Батор
	Отчество (при наличии) Рабжилович
3.2	Адрес электронной почты <a href="mailto:b.bulgatov@sspcom.ru">b.bulgatov@sspcom.ru</a>
3.3	Телефон +79245500188
3.4	Наименование и реквизиты документа, подтверждающего полномочия представителя заявителя Доверенность 01/29/1345/23 от 18.01.2024г. Доверенность 77 АД 2588093 от 05.04.2023г.
4	Прошу установить публичный сервитут в отношении земель и земельных участков в целях строительства линейного сооружения связи «ТЕА следующего поколения»
5	Испрашиваемый срок публичного сервитута 25 лет

6	<p>Срок, в течение которого в соответствии с расчетом заявителя использование земельного участка (его части) и (или) расположенного на нем объекта недвижимости в соответствии с их разрешенным использованием будет в соответствии с подпунктом 4 пункта 1 статьи 39.41 Земельного кодекса Российской Федерации невозможно или существенно затруднено (при возникновении таких обстоятельств) 10 дней</p>										
7	<p>Обоснование необходимости установления публичного сервитута          ПАО «Ростелеком» является естественной монополией, а так же собственником ООО «Атлас» согласно справке о цепочке собственников.          На основании приказа №01/01/940-19 от 22.07.2019 о реализации инвестиционного проекта ПАО «Ростелеком» реализует проект по строительству новой волоконно-оптической линии связи (ВОЛС) от западных до восточных границ Российской Федерации под рабочим названием ТЕА NEXT («Транзит Европа — Азия следующего поколения»).</p> <p>С целью выявления правообладателей земельных участков расположенных на пути следования трассы получены выписки из ЕГРН, однако связаться с собственниками земельных участков не удалось.</p> <p>Учитывая изложенное, установление публичного сервитута является единственным возможным вариантом оформления земельно-правовых отношений на период размещения объекта.</p> <p>Исходя из технических требований используемого в Проекте оптического кабеля (используется экспериментальное оптическое волокно (ВОЛС), производимое на территории Российской Федерации, с наименьшей задержкой передачи оптического сигнала), участки трассы прокладки ВОЛС должны быть максимально прямыми и не должны превышать 100 км. Таким образом возможность размещения ВОЛС исключительно лишь на земельных участках общего пользования, земельных участках, находящихся в государственной или муниципальной собственности, полностью отсутствует. В связи с отсутствием альтернативных путей проектируемая трасса ВОЛС проходит по участкам, в отношении которых испрашивается публичный сервитут.</p>										
8	<p>Сведения о правообладателе инженерного сооружения, которое переносится в связи с изъятием земельного участка для государственных или муниципальных нужд в случае, если заявитель не является собственником указанного инженерного сооружения (в данном случае указываются сведения в объеме, предусмотренном пунктом 2 настоящей Формы) (заполняется в случае, если ходатайство об установлении публичного сервитута подается с целью установления сервитута в целях реконструкции инженерного сооружения, которое переносится в связи с изъятием такого земельного участка для государственных или муниципальных нужд) -</p>										
	<table border="1"> <tr> <td data-bbox="248 1585 609 2163" rowspan="9">Кадастровые номера земельных участков (при их наличии), в отношении которых испрашивается публичный сервитут и границы которых внесены в Единый государственный реестр недвижимости</td> <td data-bbox="609 1585 1394 1648">03:20:080129</td> </tr> <tr> <td data-bbox="609 1648 1394 1711">03:20:080128</td> </tr> <tr> <td data-bbox="609 1711 1394 1774">03:20:080127</td> </tr> <tr> <td data-bbox="609 1774 1394 1836">03:20:660108</td> </tr> <tr> <td data-bbox="609 1836 1394 1899">03:20:650101</td> </tr> <tr> <td data-bbox="609 1899 1394 1962">03:20:000000:4536</td> </tr> <tr> <td data-bbox="609 1962 1394 2024">03:20:640101:19 (ЕЗП: 03:20:000000:119)</td> </tr> <tr> <td data-bbox="609 2024 1394 2087">03:20:720101:240</td> </tr> <tr> <td data-bbox="609 2087 1394 2163">03:20:720101:90</td> </tr> </table>	Кадастровые номера земельных участков (при их наличии), в отношении которых испрашивается публичный сервитут и границы которых внесены в Единый государственный реестр недвижимости	03:20:080129	03:20:080128	03:20:080127	03:20:660108	03:20:650101	03:20:000000:4536	03:20:640101:19 (ЕЗП: 03:20:000000:119)	03:20:720101:240	03:20:720101:90
Кадастровые номера земельных участков (при их наличии), в отношении которых испрашивается публичный сервитут и границы которых внесены в Единый государственный реестр недвижимости	03:20:080129										
	03:20:080128										
	03:20:080127										
	03:20:660108										
	03:20:650101										
	03:20:000000:4536										
	03:20:640101:19 (ЕЗП: 03:20:000000:119)										
	03:20:720101:240										
	03:20:720101:90										

03:20:720101
03:20:090101
03:20:720101:236
03:20:720101:99
03:20:000000:6861
03:20:000000:198
03:20:000000:7917
03:20:720104
03:20:720105:125 (E3II: 03:20:000000:136)
03:20:720105:308
03:20:720105:163
03:20:720105:296
03:20:330104
03:20:000000:7598
03:20:000000:7909
03:20:720105:306
03:20:720105:314
03:20:720105:288
03:20:720105
03:20:760101
03:20:000000:5100
03:20:000000:7955
03:20:000000:5774
03:20:750101
03:20:760102
03:20:050104
03:20:050105
03:20:050107
03:20:300101
03:20:000000:7908
03:20:750102:140
03:20:750102

